SEÇÕES TRANSVERSAIS DE TERRAPLENAGEM

RODOVIA ESMERALDINA TEIXEIRA SIMÕES

DARCIO PAGANI VIEIRA:02897068906

Assinado de forma digital por DARCIO PAGANI VIEIRA:02897068906
Dados: 2025.12.01 13:45:15 -03'00'

D:\MARACAJÁ\Projetos\PAVIMENTAÇÃO - ESTRADA BOA RURAL\RODOVIA ESMERALDINA TEIXEIRA SIMÕES.Sec 01/12/2025

Estaca: 0

Cota do terreno: 30,668

Cota do projeto: 30,000

30

10 0 10

Cotas do Terreno	13,312	29,451	4,970	30,300	4,876	30,307	4,525	30,343	0,000	30,668	3,062	30,888	12,660	31,529	12,661	31,529
Cotas do Projeto	6,368	30,158	6,000	29,790	6,000	29,790	0,000	30,000	6,000	29,790	6,000	29,790	7,387	31,177		

D:\MARACAJÁ\Projetos\PAVIMENTAÇÃO - ESTRADA BOA RURAL\RODOVIA ESMERALDINA TEIXEIRA SIMÕES.dgn 01/12/2025

Estaca: 1

Cota do terreno: 31,646

Cota do projeto: 29,500

Cotas do Terreno	Cotas do Projeto
9,362	7,971
31,042	31,262
	6,000
6,244	29,290
	6,000
31,478	29,290
2,903	
31,527	0,000
1,075	
31,588	29,500
0,252	
31,666	6,000
0,000	
31,646	29,290
0,741	6,000
31,586	29,290
2,961	
31,577	10,023
4,497	
32,487	33,313
5,698	
33,247	
14,994	
33,389	
15,185	
33,552	
16,232	
33,547	

D:\MARACAJÁ\Projetos\PAVIMENTAÇÃO - ESTRADA BOA RURAL\RODOVIA ESMERALDINA TEIXEIRA SIMÕES.Sec 01/12/2025

Estaca: 2

Cota do terreno: 31,668

Cota do projeto: 29,000

Cotas do Terreno	Cotas do Projeto
9,022	
31,400	8,633
6,897	31,423
31,527	6,000
4,072	28,790
31,738	6,000
3,560	28,790
31,655	
2,894	
31,487	
1,590	
31,605	
0,894	
31,696	0,000
0,000	
31,668	29,000
0,099	
31,665	
1,654	
31,566	
4,484	
33,687	6,000
4,806	28,790
33,859	6,000
6,276	28,790
34,083	
6,382	
34,122	
6,447	
34,128	11,323
11,612	34,113
34,112	

D:\MARACAJÁ\Projetos\PAVIMENTAÇÃO - ESTRADA BOA RURAL\RODOVIA ESMERALDINA TEIXEIRA SIMÕES.Sec 01/12/2025

Estaca: 3

Cota do terreno: 30,687

Cota do projeto: 28,315

Cotas do Terreno	Cotas do Projeto
8,639	8,625
30,730	30,730
5,056	6,000
30,849	28,105
3,980	6,000
30,842	28,105
2,987	
30,650	
1,867	
30,799	
0,946	
30,737	
0,000	0,000
30,687	28,315
0,850	
30,642	
1,300	
30,681	
1,813	
30,653	
4,680	6,000
32,143	28,105
6,033	6,000
33,107	28,105
6,913	
33,565	
8,025	
33,688	
11,636	11,576
33,681	33,681

D:\MARACAJÁ\Projetos\PAVIMENTAÇÃO - ESTRADA BOA RURAL\RODOVIA ESMERALDINA TEIXEIRA SIMÕES.Sec 01/12/2025

Estaca: 4

Cota do terreno: 29,197

Cota do projeto: 27,258

Cotas do Terreno	Cotas do Projeto
8,284	8,037
29,026	29,085
7,675	6,000
29,172	27,048
7,463	6,000
29,179	27,048
4,776	
29,162	
3,926	
29,248	
3,827	
29,218	
3,414	
29,256	
2,574	
29,213	
1,412	
29,134	
0,990	
29,112	
0,000	0,000
29,197	27,258
0,688	
29,257	
2,601	
29,151	
3,394	
29,562	
5,495	
31,061	6,000
6,857	27,048
31,796	6,000
7,045	27,048
32,025	
11,833	11,430
32,520	32,478

D:\MARACAJÁ\Projetos\PAVIMENTAÇÃO - ESTRADA BOA RURAL\RODOVIA ESMERALDINA TEIXEIRA SIMÕES.Sec 01/12/2025

Estaca: 5

Cota do terreno: 27,515

Cota do projeto: 26,016

Cotas do Terreno	Cotas do Projeto
8,346	
27,158	
7,604	
27,181	
6,967	
27,177	
5,952	
27,280	
3,886	
27,616	
3,287	7,374
27,639	27,180
2,701	6,000
27,493	25,806
2,429	6,000
27,467	25,806
2,413	
27,436	
1,653	
27,372	
0,523	
27,458	0,000
0,000	
27,515	26,016
0,508	
27,571	
1,358	
27,491	
2,608	
27,446	
4,212	6,000
27,526	25,806
5,742	6,000
28,352	25,806
6,708	
29,534	9,793
10,071	29,599
29,605	

D:\MARACAJÁ\Projetos\PAVIMENTAÇÃO - ESTRADA BOA RURAL\RODOVIA ESMERALDINA TEIXEIRA SIMÕES.Sec 01/12/2025

Estaca: 5+7,037

Cota do terreno: 26,891

Cota do projeto: 25,579

Cotas do Terreno	Cotas do Projeto
9,249	
24,996	
8,297	
25,541	
7,617	
25,997	
6,756	
26,619	
3,949	
27,078	7,043
3,181	26,412
26,877	6,000
2,636	25,369
26,829	6,000
2,169	25,369
26,784	
2,160	
26,766	
1,702	
26,727	
1,022	
26,778	0,000
0,000	25,579
26,891	
0,498	
26,945	
1,753	
26,827	
2,441	
26,803	
4,957	6,000
26,928	25,369
5,349	6,000
27,140	25,369
6,036	8,365
27,981	27,734
8,451	
27,725	

D:\MARACAJÁ\Projetos\PAVIMENTAÇÃO - ESTRADA BOA RURAL\RODOVIA ESMERALDINA TEIXEIRA SIMÕES.Sec 01/12/2025

Estaca: 5+15,215

Cota do terreno: 26,165

Cota do projeto: 25,091

Cotas do Terreno	Cotas do Projeto
13,135	
23,629	
10,075	
23,642	
7,331	
23,611	
6,153	
24,741	
4,655	
26,073	
2,530	7,895
26,050	23,617
1,975	6,000
26,000	24,881
1,867	6,000
25,990	24,881
1,865	
25,986	
1,760	
25,977	
1,603	
25,989	0,000
0,000	25,091
26,165	
0,487	
26,219	
2,212	
26,056	
2,247	
26,055	
2,447	6,000
26,065	24,881
5,042	6,000
26,198	24,881
5,779	7,078
26,188	25,959
7,733	
25,844	

Estaca: 6

Cota do terreno: 25,770

Cota do projeto: 24,823

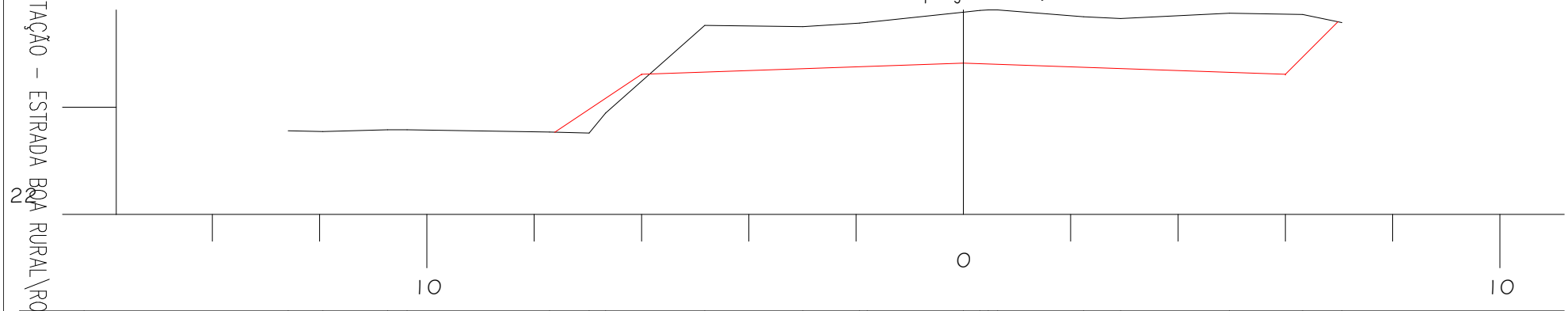

Cotas de Terreno	Projeto
12,587	
23,560	
11,938	
23,545	
10,735	
23,577	
10,369	
23,579	
7,712	
23,535	
6,978	7,621
23,514	23,532
6,669	6,000
23,888	24,613
4,823	6,000
25,525	24,613
2,994	
25,500	
1,938	
25,568	
1,792	
25,580	
0,000	0,000
25,770	24,823
0,307	
25,803	
0,460	
25,815	
0,639	
25,812	
2,239	
25,686	6,000
2,931	24,613
25,652	6,000
4,955	24,613
25,751	6,979
6,324	25,591
25,730	
7,056	
25,575	

D:\MARACAJÁ\Projetos\PAVIMENTAÇÃO - ESTRADA BOA RURAL\RODOVIA ESTRALDINA TEIXEIRA SIMÕES.Sec 01/12/2025

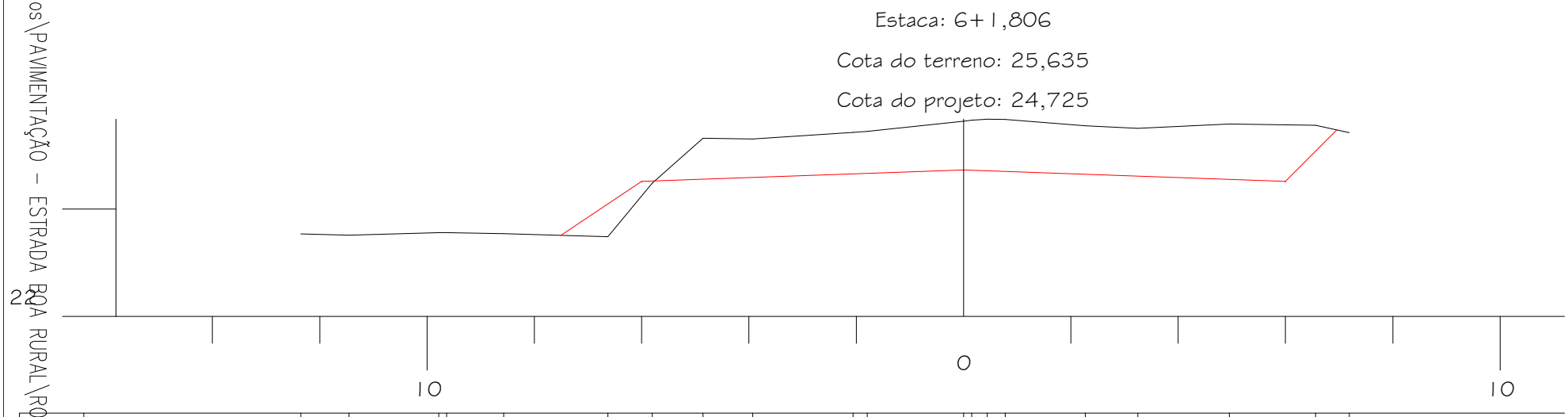

Cota do Terreno	Projeto
12,351	
23,534	
11,453	
23,514	
9,783	
23,557	
9,635	
23,557	
8,570	
23,540	
6,630	
23,484	
5,804	
24,480	
4,858	
25,318	
3,929	
25,304	
2,058	
25,425	
1,797	
25,446	
0,000	
25,635	
0,152	
25,651	
0,441	
25,674	
0,777	
25,667	
2,268	
25,550	
3,249	
25,500	
4,952	
25,582	
6,561	
25,556	
7,191	
25,423	

Projeto
7,508
23,509
6,000
24,515
6,000
24,515
0,000
24,725
6,000
24,515
6,000
24,515
6,958
25,472

D:\MARACAJÁ\Projetos\PAVIMENTAÇÃO - ESTRADA BOA RURAL\RODOVIA ESMERALDINA TEIXEIRA SIMÕES.Sec 01/12/2025

D:\MARACAJÁ\Projetos\PAVIMENTAÇÃO - ESTRADA BOA RURAL\RODOVIA ESMERALDINA TEIXEIRA SIMÕES.Sec 01/12/2025

Estaca: 7

Cota do terreno: 24,235

Cota do projeto: 23,846

Cotas do Terreno	Cotas do Projeto
9,732	
23,252	
6,941	6,633
23,190	23,214
5,456	6,000
23,307	23,636
3,373	6,000
23,989	23,636
2,881	
23,990	
1,767	
24,082	
1,329	
24,128	
0,000	0,000
24,235	23,846
0,324	
24,261	
2,251	
24,221	
2,639	
24,190	
3,724	
24,136	6,000
5,365	23,636
24,089	6,000
7,300	23,636
24,264	6,561
7,923	24,197
24,243	

D:\MARACAJÁ\Projetos\PAVIMENTAÇÃO - ESTRADA BOA RURAL\RODOVIA ESMERALDINA TEIXEIRA SIMÕES.Sec 01/12/2025

Estaca: 8

Cota do terreno: 23,369

Cota do projeto: 23,100

Cotas do Terreno	7,236	22,961	6,617	22,934	6,346	22,952	0,928	23,268	0,000	23,369	0,240	23,394	1,699	23,302	2,515	23,246	4,880	23,599	4,986	23,609	7,470	23,523
Cotas do Projeto	6,078	22,968	6,000	22,890	6,000	22,890	0,000	23,100	6,000	22,890	6,000	22,890	6,661	23,551								

D: \MARACAJÁ\Projetos\PAVIMENTAÇÃO – ESTRADA BOA RURAL\RODOVIA ESMERALDINA TEIXEIRA SIMÕES.Sec 01/12/2025

Estaca: 8+7,037

Cota do terreno: 23,126

Cota do projeto: 22,893

Cotas do Terreno	Cotas do Projeto
7,243	6,169
22,899	22,852
	6,000
4,976	22,683
22,800	6,000
3,985	22,683
22,867	
0,530	
23,069	0,000
0,000	22,893
23,126	
0,214	
23,149	
1,144	
23,091	
2,384	
23,005	
3,906	6,000
23,232	22,683
4,953	6,000
23,383	22,683
6,979	6,640
23,311	23,323
7,324	
23,325	

Estaca: 9

Cota do terreno: 22,694

Cota do projeto: 22,554

Cotas do Terreno	7,256	22,785	2,525	22,578	2,233	22,549	0,000	22,694	0,107	22,701	0,156	22,704	0,218	22,702	2,194	22,582	2,548	22,618	4,977	22,969	5,956	22,934	7,060	22,980
Cotas do Projeto	6,404	22,748	6,000	22,344	6,000	22,344	0,000	22,554	6,000	22,344	6,000	22,344	6,618	22,962										

D:\MARACAJÁ\Projetos\PAVIMENTAÇÃO - ESTRADA BOA RURAL\RODOVIA ESMERALDINA TEIXEIRA SIMÕES.Sec 01/12/2025

D: \MARACAJÁ\Projetos\PAVIMENTAÇÃO – ESTRADA BOA RURAL\RODOVIA ESMERALDINA TEIXEIRA SIMÕES.Sec 01/12/2025

Estaca: 10

Cota do terreno: 22,209

Cota do projeto: 22,100

Cotas do Terreno	Cotas do Projeto
7,292	6,631
	22,521
22,598	6,000
	21,890
5,712	6,000
	21,890
22,414	
2,495	
22,091	
2,031	
22,121	
0,268	
22,217	
0,000	0,000
22,209	22,100
1,914	
22,158	
2,389	
22,129	
3,588	
22,251	
4,998	6,000
22,390	21,890
6,520	6,000
22,454	21,890
6,841	6,563
22,448	22,453

D:\MARACAJÁ\Projetos\PAVIMENTAÇÃO - ESTRADA BOA RURAL\RODOVIA ESMERALDINA TEIXEIRA SIMÕES.Sec 01/12/2025

Estaca: 11

Cota do terreno: 21,841

Cota do projeto: 21,729

Cotas do Terreno	Cotas do Projeto
7,442	6,731
22,333	22,250
4,928	6,000
22,040	21,519
2,501	6,000
21,680	21,519
2,501	
21,680	
1,181	
21,752	
0,293	
21,852	0,000
0,000	
21,841	21,729
0,666	
21,818	
2,341	
21,764	
3,462	
21,754	
4,997	6,000
21,905	21,519
5,771	6,000
21,938	21,519
6,918	6,406
21,915	21,925

D:\MARACAJÁ\Projetos\PAVIMENTAÇÃO - ESTRADA BOA RURAL\RODOVIA ESMERALDINA TEIXEIRA SIMÕES.Sec 01/12/2025

Estaca: 12

Cota do terreno: 21,517

Cota do projeto: 21,441

Cotas do Terreno	Cotas do Projeto
7,579	6,727
22,065	21,958
7,108	6,000
22,022	21,231
4,968	6,000
21,663	21,231
2,422	
21,285	
2,241	
21,294	
0,195	
21,524	
0,000	0,000
21,517	21,441
2,015	
21,445	
2,179	
21,440	
4,943	
21,415	6,000
4,995	21,231
21,420	6,000
5,022	21,231
21,421	6,167
6,995	21,398
21,382	

D:\MARACAJÁ\Projetos\PAVIMENTAÇÃO - ESTRADA BOA RURAL\RODOVIA ESMERALDINA TEIXEIRA SIMÕES.Sec 01/12/2025

Estaca: 13

Cota do terreno: 21,295

Cota do projeto: 21,237

Cotas do Terreno	Cotas do Projeto
7,651	6,665
	21,691
21,781	6,000
	21,027
4,246	6,000
	21,027
21,472	
2,346	
21,152	
1,342	
21,264	
0,243	
21,297	
0,000	0,000
21,295	21,237
1,365	
21,287	
2,440	
21,253	
3,639	
21,247	
4,505	
21,227	6,000
5,955	21,027
21,307	6,000
6,973	21,027
21,319	6,284
	21,311

D:\MARACAJÁ\Projetos\PAVIMENTAÇÃO - ESTRADA BOA RURAL\RODOVIA ESMERALDINA TEIXEIRA SIMÕES.Sec 01/12/2025

Estaca: 13+7,037

Cota do terreno: 21,222

Cota do projeto: 21,184

Cotas do Terreno	7,676	21,681	3,239	21,278	2,320	21,123	1,834	21,177	0,271	21,224	0,000	21,222	2,018	21,210	2,551	21,194	3,144	21,191	3,573	21,180	5,564	21,291	6,963	21,308
Cotas do Projeto	6,610	21,584	6,000	20,974	6,000	20,974					0,000	21,184							6,000	20,974	6,000	20,974	6,326	21,300

D:\MARACAJÁ\Projetos\PAVIMENTAÇÃO - ESTRADA BOA RURAL\RODOVIA ESMERALDINA TEIXEIRA SIMÕES.Sec 01/12/2025

Estaca: 14

Cota do terreno: 21,110

Cota do projeto: 21,098

Cotas do Terreno	Cotas do Projeto
7,718	6,510
21,501	21,398
3,344	6,000
21,128	20,888
2,345	6,000
21,035	20,888
0,855	
21,079	
0,267	
21,124	
0,000	0,000
21,110	21,098
0,442	
21,088	
2,650	
21,075	
4,740	
21,228	6,000
4,963	20,888
21,238	6,000
6,846	20,888
21,258	6,365
7,012	21,253
21,240	

D:\MARACAJÁ\Projetos\PAVIMENTAÇÃO - ESTRADA BOA RURAL\RODOVIA ESMERALDINA TEIXEIRA SIMÕES.Sec 01/12/2025

Estaca: 15

Cota do terreno: 21,007

Cota do projeto: 20,964

Cotas do Terreno	Cotas do Projeto
7,657	6,458
21,316	21,212
6,641	6,000
21,229	20,754
2,501	6,000
20,841	20,754
2,477	
20,842	
0,187	
21,016	0,000
0,000	20,964
21,007	
2,569	6,000
20,878	20,754
2,621	6,000
20,878	20,754
2,669	6,216
20,881	20,970
4,938	
20,982	
6,003	
20,994	
7,547	
20,820	

D:\MARACAJÁ\Projetos\PAVIMENTAÇÃO - ESTRADA BOA RURAL\RODOVIA ESMERALDINA TEIXEIRA SIMÕES.Sec 01/12/2025

Estaca: 16

Cota do terreno: 20,851

Cota do projeto: 20,830

Cotas do Terreno	Cotas do Projeto
7,348	6,134
20,875	20,754
5,485	6,000
20,689	20,620
4,328	6,000
20,699	20,620
3,208	
20,684	
2,235	
20,709	
1,740	
20,747	0,000
0,000	20,830
20,851	
0,251	
20,866	
0,769	
20,840	
2,891	
20,677	
4,365	6,000
20,702	20,620
4,913	6,000
20,726	20,620
5,160	6,013
20,729	20,633
8,082	
20,401	

D:\MARACAJÁ\Projetos\PAVIMENTAÇÃO - ESTRADA BOA RURAL\RODOVIA ESMERALDINA TEIXEIRA SIMÕES.Sec 01/12/2025

Estaca: 17

Cota do terreno: 20,713

Cota do projeto: 20,696

Cotas do Terreno	Cotas do Projeto
7,180	6,029
20,450	20,515
6,125	6,000
20,514	20,486
4,426	6,000
20,534	20,486
3,130	
20,591	
2,104	
20,569	
1,122	
20,628	
0,000	0,000
20,713	20,696
0,386	
20,742	
1,998	
20,652	
2,951	
20,574	
3,695	6,000
20,588	20,486
4,905	6,000
20,497	20,486
6,901	6,198
20,276	20,354
8,142	
20,195	

D:\MARACAJÁ\Projetos\PAVIMENTAÇÃO - ESTRADA BOA RURAL\RODOVIA ESMERALDINA TEIXEIRA SIMÕES.Sec 01/12/2025

Estaca: 18

Cota do terreno: 20,611

Cota do projeto: 20,562

Cotas do Terreno	Cotas do Projeto
7,145	6,317
20,090	20,141
4,478	6,000
20,254	20,352
4,346	6,000
20,255	20,352
4,012	
20,270	
1,850	
20,452	
0,523	
20,553	
0,000	0,000
20,611	20,562
0,390	
20,655	
1,543	
20,594	
2,966	
20,517	
4,583	6,000
20,303	20,352
4,904	6,000
20,279	20,352
5,099	6,255
20,257	20,182
8,029	
20,066	

D:\MARACAJÁ\Projetos\PAVIMENTAÇÃO - ESTRADA BOA RURAL\RODOVIA ESMERALDINA TEIXEIRA SIMÕES.Sec 01/12/2025

Estaca: 19

Cota do terreno: 20,524

Cota do projeto: 20,428

Cotas do Terreno	Cotas do Projeto
6,580	6,315
20,000	20,008
5,917	6,000
20,020	20,218
4,239	6,000
20,121	20,218
3,013	
20,223	
1,618	
20,342	
0,291	
20,490	
0,000	0,000
20,524	20,428
0,372	
20,568	
1,313	
20,528	
3,025	
20,439	
3,483	6,000
20,395	20,218
4,955	6,000
20,198	20,218
6,193	6,003
20,225	20,221
8,030	
20,102	

D:\MARACAJÁ\Projetos\PAVIMENTAÇÃO - ESTRADA BOA RURAL\RODOVIA ESMERALDINA TEIXEIRA SIMÕES.Sec 01/12/2025

Estaca: 20

Cota do terreno: 20,405

Cota do projeto: 20,294

Cotas do Terreno	Cotas do Projeto
5,976	
19,931	
4,601	6,000
19,972	20,084
4,129	
20,000	
1,842	
20,191	
1,624	
20,214	
0,000	0,000
20,405	20,294
0,352	
20,446	
0,392	
20,447	
0,428	
20,445	
3,085	
20,332	6,000
3,628	20,084
20,281	6,000
4,679	20,084
20,179	6,074
5,013	20,158
20,135	
7,640	
20,192	
8,049	
20,164	

D:\MARACAJÁ\Projetos\PAVIMENTAÇÃO - ESTRADA BOA RURAL\RODOVIA ESMERALDINA TEIXEIRA SIMÕES.Sec 01/12/2025

Estaca: 21

Cota do terreno: 20,333

Cota do projeto: 20,160

Cotas do Terreno	Cotas do Projeto
6,157	6,029
19,917	19,930
5,073	6,000
20,030	19,950
4,069	6,000
20,061	19,950
2,737	
20,113	
1,722	
20,225	
1,120	
20,295	
0,000	0,000
20,333	20,160
0,786	
20,360	
2,471	
20,245	
3,203	
20,214	
3,870	
20,150	6,000
4,985	19,950
20,209	6,000
6,785	19,950
20,248	6,287
8,102	20,237
20,238	

Estaca: 22

Cota do terreno: 20,235

Cota do projeto: 20,026

Cotas do Terreno	Cotas do Projeto
6,819	6,165
19,922	19,981
6,653	6,000
19,929	19,816
4,038	6,000
20,210	19,816
3,881	
20,217	
1,768	
20,170	
0,288	
20,220	
0,000	0,000
20,235	20,026
0,612	
20,267	
1,871	
20,240	
3,199	
20,148	
4,795	6,000
20,333	19,816
4,921	6,000
20,340	19,816
5,006	6,513
20,341	20,330
8,169	
20,317	

D:\MARACAJÁ\Projetos\PAVIMENTAÇÃO - ESTRADA BOA RURAL\RODOVIA ESMERALDINA TEIXEIRA SIMÕES.Sec 01/12/2025

D:\MARACAJÁ\Projetos\PAVIMENTAÇÃO - ESTRADA BOA RURAL\RODOVIA ESMERALDINA TEIXEIRA SIMÕES.Sec 01/12/2025

Estaca: 23

Cota do terreno: 20,146

Cota do projeto: 19,892

Cotas do Terreno	Cotas do Projeto
7,051	6,110
19,750	19,792
5,027	6,000
19,840	19,682
3,978	6,000
19,953	19,682
2,176	
20,025	
1,715	
20,048	
0,000	0,000
20,146	19,892
0,122	
20,153	
0,215	
20,164	
0,388	
20,151	
3,117	
20,089	6,000
3,401	19,682
20,117	6,000
4,924	19,682
20,204	6,568
6,650	20,250
20,252	
7,896	
20,244	
8,322	
20,176	

D:\MARACAJÁ\Projetos\PAVIMENTAÇÃO - ESTRADA BOA RURAL\RODOVIA ESMERALDINA TEIXEIRA SIMÕES.Sec 01/12/2025

Estaca: 24

Cota do terreno: 19,961

Cota do projeto: 19,758

Cotas do Terreno	7,086	19,532	4,526	19,647	3,992	19,717	2,562	19,775	1,347	19,837	0,902	19,862	0,000	19,961	0,208	19,983	2,272	19,836	3,005	19,819	3,883	19,906	4,918	20,033	7,026	20,092	7,957	20,103	8,482	20,020
Cotas do Projeto	6,031	19,579	6,000	19,548	6,000	19,548							0,000	19,758								6,000	19,548	6,000	19,548	6,530	20,078				

Estaca: 25

Cota do terreno: 19,755

Cota do projeto: 19,624

Cotas do Terreno	Cotas do Projeto
6,726	6,251
19,220	19,247
6,310	6,000
19,239	19,414
4,159	6,000
19,522	19,414
3,523	
19,548	
1,550	
19,659	
1,079	
19,709	
0,000	0,000
19,755	19,624
0,756	
19,788	
2,366	
19,707	
3,125	
19,653	
4,313	6,000
19,761	19,414
4,893	6,000
19,832	19,414
5,339	6,443
19,844	19,857
8,528	
19,881	
8,641	
19,863	

D:\MARACAJÁ\Projetos\PAVIMENTAÇÃO - ESTRADA BOA RURAL\RODOVIA ESMERALDINA TEIXEIRA SIMÕES.Sec 01/12/2025

D:\MARACAJÁ\Projetos\PAVIMENTAÇÃO - ESTRADA BOA RURAL\RODOVIA ESMERALDINA TEIXEIRA SIMÕES.Sec 01/12/2025

Estaca: 26

Cota do terreno: 19,555

Cota do projeto: 19,491

Cotas do Terreno	Cotas do Projeto
6,886	6,030
19,282	19,311
5,742	6,000
19,321	19,281
4,158	6,000
19,529	19,281
3,173	
19,390	
1,859	
19,467	
1,858	
19,467	
0,505	
19,527	
0,000	0,000
19,555	19,491
0,455	
19,580	
1,679	
19,535	
2,906	
19,475	
4,003	
19,798	6,000
4,959	19,281
19,880	6,000
7,146	19,281
19,904	6,617
8,898	19,898
19,947	
9,034	
19,968	

D:\MARACAJÁ\Projetos\PAVIMENTAÇÃO - ESTRADA BOA RURAL\RODOVIA ESMERALDINA TEIXEIRA SIMÕES.Sec 01/12/2025

Estaca: 27

Cota do terreno: 19,367

Cota do projeto: 19,357

Cotas do Terreno	Cotas do Projeto
7,170	
19,434	
4,607	
19,521	
4,114	
19,585	
2,518	
19,360	
2,049	
19,259	
0,161	
19,369	
0,092	
19,371	
0,040	
19,369	
0,000	
19,367	
2,580	
19,272	
2,834	
19,354	
5,053	
20,012	
5,240	
20,008	
9,204	
20,110	
9,210	
20,124	
9,255	
20,133	
9,515	
20,173	
	6,316
	19,463
	6,000
	19,147
	6,000
	19,147
	0,000
	19,357
	6,000
	19,147
	6,000
	19,147
	6,904
	20,051

D:\MARACAJÁ\Projetos\PAVIMENTAÇÃO - ESTRADA BOA RURAL\RODOVIA ESMERALDINA TEIXEIRA SIMÕES.Sec 01/12/2025

Estaca: 28

Cota do terreno: 19,113

Cota do projeto: 19,223

Cotas do Terreno	Cotas do Projeto
6,990	6,363
19,348	19,376
6,568	6,000
19,369	19,013
4,144	6,000
19,451	19,013
2,785	
19,224	
1,914	
19,037	
1,388	
19,067	
0,000	0,000
19,113	19,223
0,694	
19,136	
2,277	
19,073	
2,941	
19,048	
3,768	
19,314	6,000
4,888	19,013
19,639	6,000
8,553	19,013
19,234	6,453
9,315	19,466
19,213	
9,506	
19,234	

D:\MARACAJÁ\Projetos\PAVIMENTAÇÃO - ESTRADA BOA RURAL\RODOVIA ESMERALDINA TEIXEIRA SIMÕES.Sec 01/12/2025

Estaca: 29

Cota do terreno: 18,972

Cota do projeto: 19,089

Cotas do Terreno	Cotas do Projeto
6,429	6,200
19,068	19,079
5,238	6,000
19,126	18,879
4,235	6,000
19,160	18,879
2,995	
18,953	
1,754	
18,896	
0,350	
18,952	
0,000	0,000
18,972	19,089
0,658	
19,009	
1,860	
18,950	
2,988	
18,902	
3,859	6,000
18,935	18,879
4,788	6,000
19,205	18,879
6,314	6,173
19,036	19,052
8,520	
18,976	
9,072	
19,036	

D:\MARACAJÁ\Projetos\PAVIMENTAÇÃO - ESTRADA BOA RURAL\RODOVIA ESMERALDINA TEIXEIRA SIMÕES.Sec 01/12/2025

Estaca: 30

Cota do terreno: 18,905

Cota do projeto: 18,955

Cotas do Terreno	Cotas do Projeto
6,164	6,098
18,838	18,843
5,749	6,000
18,868	18,745
4,259	6,000
18,941	18,745
1,935	
18,835	
1,599	
18,815	
0,000	0,000
18,905	18,955
0,056	
18,908	
0,510	
18,919	
0,511	
18,919	
0,888	
18,895	6,000
2,949	18,745
18,795	6,000
4,321	18,745
18,847	6,069
4,733	18,814
18,870	
5,221	
18,838	
7,931	
18,761	
8,638	
18,838	

Estaca: 31

Cota do terreno: 18,794

Cota do projeto: 18,821

Cotas do Terreno	Cotas do Projeto
6,635	6,154
18,730	18,764
4,776	6,000
18,863	18,611
4,124	6,000
18,895	18,611
3,107	
18,848	
1,752	
18,771	
1,513	
18,754	
0,000	0,000
18,794	18,821
0,774	
18,815	
0,974	
18,820	
1,301	
18,812	
3,163	
18,695	6,000
3,521	18,611
18,712	6,000
4,789	18,611
18,784	6,087
6,975	18,698
18,640	
7,950	
18,613	
8,204	
18,640	

D:\MARACAJÁ\Projetos\PAVIMENTAÇÃO - ESTRADA BOA RURAL\RODOVIA ESMERALDINA TEIXEIRA SIMÕES.Sec 01/12/2025

D:\MARACAJÁ\Projetos\PAVIMENTAÇÃO - ESTRADA BOA RURAL\RODOVIA ESMERALDINA TEIXEIRA SIMÕES.Sec 01/12/2025

Estaca: 32

Cota do terreno: 18,718

Cota do projeto: 18,687

Cotas do Terreno	Cotas do Projeto
6,971	6,159
18,599	18,636
6,586	6,000
18,604	18,477
4,030	6,000
18,794	18,477
3,362	
18,796	
1,596	
18,676	
0,757	
18,698	
0,000	0,000
18,718	18,687
0,462	
18,730	
2,447	
18,682	
3,182	
18,636	
4,179	
18,681	6,000
4,816	18,477
18,663	6,000
5,482	18,477
18,655	6,135
7,964	18,612
18,491	

D:\MARACAJÁ\Projetos\PAVIMENTAÇÃO - ESTRADA BOA RURAL\RODOVIA ESMERALDINA TEIXEIRA SIMÕES.Sec 01/12/2025

Estaca: 33

Cota do terreno: 18,614

Cota do projeto: 18,553

Cotas do Terreno	Cotas do Projeto
6,926	6,072
18,403	18,414
5,062	6,000
18,428	18,343
4,082	6,000
18,501	18,343
2,641	
18,504	
1,581	
18,562	
0,221	
18,603	
0,000	0,000
18,614	18,553
0,323	
18,630	
0,827	
18,607	
3,177	
18,551	
3,776	
18,521	6,000
4,805	18,343
18,492	6,000
7,037	18,343
18,466	6,133
7,973	18,477
18,404	

D:\MARACAJÁ\Projetos\PAVIMENTAÇÃO - ESTRADA BOA RURAL\RODOVIA ESMERALDINA TEIXEIRA SIMÕES.Sec 01/12/2025

Estaca: 34

Cota do terreno: 18,467

Cota do projeto: 18,419

Cotas do Terreno	Cotas do Projeto
6,911	
18,242	
6,251	6,057
18,266	18,266
5,716	6,000
18,267	18,209
3,572	6,000
18,295	18,209
2,240	
18,356	
1,430	
18,400	
1,234	
18,406	
0,000	0,000
18,467	18,419
0,900	
18,512	
2,880	
18,423	
3,126	
18,418	
3,508	6,000
18,399	18,209
4,821	6,000
18,336	18,209
5,532	6,087
18,303	18,296
8,056	
18,273	

D:\MARACAJÁ\Projetos\PAVIMENTAÇÃO - ESTRADA BOA RURAL\RODOVIA ESMERALDINA TEIXEIRA SIMÕES.Sec 01/12/2025

Estaca: 35

Cota do terreno: 18,348

Cota do projeto: 18,285

Cotas do Terreno	Cotas do Projeto
6,945	
18,137	
4,598	6,093
18,221	18,168
2,700	6,000
18,224	18,075
2,137	6,000
18,232	18,075
1,559	
18,258	
1,558	
18,258	
0,917	
18,290	
0,000	0,000
18,348	18,285
0,759	
18,396	
2,748	
18,299	
3,403	
18,270	
4,273	
18,231	6,000
4,880	18,075
18,201	6,000
7,420	18,075
18,083	6,071
8,255	18,146
18,073	

D:\MARACAJÁ\Projetos\PAVIMENTAÇÃO - ESTRADA BOA RURAL\RODOVIA ESMERALDINA TEIXEIRA SIMÕES.Sec 01/12/2025

Estaca: 36

Cota do terreno: 18,214

Cota do projeto: 18,151

Cotas do Terreno	Cotas do Projeto
6,970	6,126
18,043	18,067
6,089	6,000
18,068	17,941
3,824	6,000
18,149	17,941
2,694	
18,105	
1,583	
18,104	
0,457	
18,178	
0,000	0,000
18,214	18,151
0,664	
18,267	
2,029	
18,193	
3,504	
18,120	
4,256	
18,087	6,000
4,894	17,941
18,088	6,000
7,552	17,941
17,964	6,091
8,252	18,032
17,917	

D:\MARACAJÁ\Projetos\PAVIMENTAÇÃO - ESTRADA BOA RURAL\RODOVIA ESMERALDINA TEIXEIRA SIMÕES.Sec 01/12/2025

Estaca: 37

Cota do terreno: 18,054

Cota do projeto: 18,017

Cotas do Terreno	Cotas do Projeto
6,989	6,174
17,958	17,981
4,682	6,000
18,022	17,807
3,658	6,000
18,059	17,807
2,244	
18,004	
1,482	
17,935	0,000
0,000	18,017
18,054	
0,030	
18,057	
0,617	
18,110	
1,441	
18,062	
3,368	6,000
17,958	17,807
3,955	6,000
17,993	17,807
4,863	6,126
17,995	17,933
5,971	
17,943	
8,052	
17,806	

D:\MARACAJÁ\Projetos\PAVIMENTAÇÃO - ESTRADA BOA RURAL\RODOVIA ESMERALDINA TEIXEIRA SIMÕES.Sec 01/12/2025

Estaca: 38

Cota do terreno: 17,879

Cota do projeto: 17,883

Cotas do Terreno	Cotas do Projeto
6,972	6,212
17,863	17,885
6,623	6,000
17,873	17,673
3,526	6,000
17,962	17,673
1,426	
17,768	
1,344	
17,761	
1,231	
17,768	
0,000	0,000
17,879	17,883
0,557	
17,930	
0,558	
17,930	
2,963	
17,793	
3,136	6,000
17,784	17,673
3,205	6,000
17,800	17,673
3,206	6,158
17,800	17,831
4,831	
17,918	
7,459	
17,746	
7,950	
17,722	

D:\MARACAJÁ\Projetos\PAVIMENTAÇÃO - ESTRADA BOA RURAL\RODOVIA ESMERALDINA TEIXEIRA SIMÕES.Sec 01/12/2025

Estaca: 39

Cota do terreno: 17,718

Cota do projeto: 17,749

Cotas do Terreno	Cotas do Projeto
6,813	6,214
17,736	17,753
4,809	6,000
17,794	17,539
3,549	6,000
17,830	17,539
2,695	
17,751	
1,352	
17,640	
0,000	0,000
17,718	17,749
0,485	
17,746	
0,870	
17,781	
1,387	
17,751	
3,305	
17,654	6,000
4,071	17,539
17,830	6,000
4,796	17,539
17,883	6,253
5,969	17,792
17,806	
8,070	
17,701	

D:\MARACAJÁ\Projetos\PAVIMENTAÇÃO - ESTRADA BOA RURAL\RODOVIA ESMERALDINA TEIXEIRA SIMÕES.Sec 01/12/2025

Estaca: 40

Cota do terreno: 17,579

Cota do projeto: 17,621

Cotas do Terreno	Cotas do Projeto
6,702	
17,618	6,227
6,487	17,638
17,630	6,000
6,210	17,411
17,639	6,000
3,543	17,411
17,716	
2,636	
17,618	
1,394	
17,513	
0,561	
17,561	
0,000	0,000
17,579	17,621
0,698	
17,602	
2,365	
17,547	
3,299	
17,501	
4,321	6,000
17,727	17,411
4,774	6,000
17,820	17,411
5,082	6,340
17,812	17,751
8,138	
17,665	

D:\MARACAJÁ\Projetos\PAVIMENTAÇÃO - ESTRADA BOA RURAL\RODOVIA ESMERALDINA TEIXEIRA SIMÕES.Sec 01/12/2025

Estaca: 41

Cota do terreno: 17,470

Cota do projeto: 17,505

Cotas do Terreno	Cotas do Projeto
6,700	
17,522	
5,787	6,252
17,572	
4,617	17,547
17,610	6,000
3,473	17,295
17,643	6,000
2,300	17,295
17,516	
1,679	
17,457	
0,584	
17,486	
0,000	0,000
17,470	17,505
0,421	
17,458	
1,787	
17,479	
3,335	
17,429	
3,950	6,000
17,468	17,295
4,807	6,000
17,643	17,295
6,697	6,312
17,598	17,607
7,915	
17,539	

D:\MARACAJÁ\Projetos\PAVIMENTAÇÃO - ESTRADA BOA RURAL\RODOVIA ESMERALDINA TEIXEIRA SIMÕES.Sec 01/12/2025

Estaca: 42

Cota do terreno: 17,348

Cota do projeto: 17,400

Cotas do Terreno	Cotas do Projeto
6,697	
17,426	
5,480	6,260
17,492	
3,924	17,450
17,543	
3,179	6,000
17,541	
3,053	17,190
17,511	
1,847	6,000
17,387	
0,183	17,190
17,338	
0,000	0,000
17,348	
0,420	17,400
17,369	
1,126	
17,385	
3,428	
17,417	
3,644	6,000
17,402	
4,809	17,190
17,474	
7,224	6,000
17,417	
7,858	17,190
17,412	6,250
	17,440

D:\MARACAJÁ\Projetos\PAVIMENTAÇÃO - ESTRADA BOA RURAL\RODOVIA ESMERALDINA TEIXEIRA SIMÕES.Sec 01/12/2025

Estaca: 43

Cota do terreno: 17,264

Cota do projeto: 17,307

Cotas do Terreno	Cotas do Projeto
6,695	
17,330	
6,365	6,255
17,348	17,352
5,942	6,000
17,362	17,097
2,207	6,000
17,354	17,097
1,574	
17,201	
1,509	
17,194	
1,420	
17,191	
0,000	0,000
17,264	17,307
0,750	
17,302	
3,286	
17,358	
3,415	
17,359	
3,416	6,000
17,359	17,097
4,329	6,000
17,294	17,097
4,748	6,199
17,320	17,296
5,616	
17,300	
8,127	
17,281	

D:\MARACAJÁ\Projetos\PAVIMENTAÇÃO - ESTRADA BOA RURAL\RODOVIA ESMERALDINA TEIXEIRA SIMÕES.Sec 01/12/2025

Estaca: 44

Cota do terreno: 17,282

Cota do projeto: 17,225

Cotas do Terreno		Cotas do Projeto
	6,906	6,204
17,227		17,218
	4,687	6,000
17,200		17,015
	1,682	6,000
17,186		17,015
	1,052	
17,239		
	0,000	0,000
17,282		17,225
	0,874	
17,317		
	2,389	6,000
17,261		17,015
	3,265	6,000
17,199		17,015
	3,675	6,191
17,242		17,206
	3,676	
17,242		
	4,723	
17,218		
	7,395	
17,196		
	8,285	
17,184		

D:\MARACAJÁ\Projetos\PAVIMENTAÇÃO - ESTRADA BOA RURAL\RODOVIA ESMERALDINA TEIXEIRA SIMÕES.Sec 01/12/2025

Estaca: 45

Cota do terreno: 17,230

Cota do projeto: 17,155

Cotas do Terreno	Cotas do Projeto
7,244	6,162
17,120	17,107
2,923	6,000
17,067	16,945
1,936	6,000
17,074	16,945
1,648	
17,091	
1,647	
17,091	
0,000	0,000
17,230	17,155
0,192	
17,247	
0,674	
17,219	
3,076	
17,046	
3,692	6,000
17,096	16,945
4,543	6,000
17,186	16,945
4,744	6,219
17,181	17,164
5,258	
17,177	
8,288	
17,136	

Estaca: 46

Cota do terreno: 17,186

Cota do projeto: 17,091

Cotas do Terreno	7,407	17,063	7,367	17,054	6,674	17,061	1,866	17,092	1,777	17,082	1,642	17,094	0,000	17,186	0,276	17,201	0,517	17,188	3,339	17,027	3,382	17,028	5,404	17,136	8,272	17,098
Cotas do Projeto	6,183	17,064	6,000	16,881	6,000	16,881	0,000	17,091	6,000	16,881	6,000	16,881	6,244	17,125												

D:\MARACAJÁ\Projetos\PAVIMENTAÇÃO - ESTRADA BOA RURAL\RODOVIA ESMERALDINA TEIXEIRA SIMÕES.Sec 01/12/2025

Estaca: 47

Cota do terreno: 17,127

Cota do projeto: 17,027

Cotas do Terreno	Cotas do Projeto
7,171	6,271
17,118	17,089
6,997	6,000
17,081	16,817
4,028	6,000
17,112	16,817
2,827	
17,120	
1,608	
16,984	0,000
0,000	17,027
17,127	
0,227	
17,147	
0,487	
17,161	
3,207	
17,013	
3,443	6,000
17,000	16,817
4,863	6,000
17,014	16,817
6,263	6,272
17,089	17,089
8,249	
17,063	

D:\MARACAJÁ\Projetos\PAVIMENTAÇÃO - ESTRADA BOA RURAL\RODOVIA ESMERALDINA TEIXEIRA SIMÕES.Sec 01/12/2025

D:\MARACAJÁ\Projetos\PAVIMENTAÇÃO - ESTRADA BOA RURAL\RODOVIA ESMERALDINA TEIXEIRA SIMÕES.Sec 01/12/2025

Estaca: 48

Cota do terreno: 17,095

Cota do projeto: 16,962

Cotas do Terreno	Cotas do Projeto
6,912	
17,242	6,487
4,328	
17,227	17,240
3,260	6,000
17,109	16,752
2,562	6,000
17,102	16,752
2,039	
17,085	
1,304	
17,016	
0,471	
17,090	
0,000	0,000
17,095	16,962
0,754	
17,102	
2,149	
17,049	
3,415	
16,980	
3,933	
17,103	6,000
5,448	16,752
16,992	6,000
6,344	16,752
17,001	6,248
7,122	17,000
17,043	
8,226	
17,028	

D:\MARACAJÁ\Projetos\PAVIMENTAÇÃO - ESTRADA BOA RURAL\RODOVIA ESMERALDINA TEIXEIRA SIMÕES.Sec 01/12/2025

Estaca: 49

Cota do terreno: 17,029

Cota do projeto: 16,898

Cotas do Terreno	Cotas do Projeto
6,631	6,631
17,436	17,319
5,992	6,000
17,432	16,688
	6,000
2,339	16,688
17,029	
1,228	
17,018	
0,000	0,000
17,029	16,898
0,109	
17,030	
0,941	
17,035	
1,654	
17,014	
3,313	
16,951	6,000
4,109	16,688
17,135	6,000
4,462	16,688
17,219	6,390
7,644	17,078
16,986	
7,825	
16,987	
7,981	
16,996	
8,204	
16,993	

D:\MARACAJÁ\Projetos\PAVIMENTAÇÃO - ESTRADA BOA RURAL\RODOVIA ESMERALDINA TEIXEIRA SIMÕES.Sec 01/12/2025

Estaca: 50

Cota do terreno: 16,959

Cota do projeto: 16,834

Cotas do Projeto	Cotas do Terreno
6,701	
17,325	
6,000	6,701
16,624	17,442
6,000	
16,624	4,725
	17,245
	1,455
	16,947
	1,397
	16,951
0,000	0,000
16,834	16,959
	1,003
	16,965
	2,970
	16,907
	3,118
	16,898
	3,182
6,000	16,918
16,624	4,558
6,000	17,196
16,624	5,774
6,441	17,113
17,065	8,038
	16,949

D:\MARACAJÁ\Projetos\PAVIMENTAÇÃO - ESTRADA BOA RURAL\RODOVIA ESMERALDINA TEIXEIRA SIMÕES.Sec 01/12/2025

Estaca: 51

Cota do terreno: 16,898

Cota do projeto: 16,770

| Cotas do Terreno | | |

D: \MARACAJÁ\Projetos\PAVIMENTAÇÃO – ESTRADA BOA RURAL\RODOVIA ESMERALDINA TEIXEIRA SIMÕES.Sec 01/12/2025

Estaca: 51+6,642

Cota do terreno: 16,854

Cota do projeto: 16,748

Cotas do Terreno	7,057	17,285	6,185	17,222	1,458	16,762	0,000	16,854	0,113	16,861	0,329	16,868	0,544	16,872	3,186	16,705	3,187	16,705	4,477	17,101	4,506	17,103	4,537	17,104	7,754	16,884
Cotas do Projeto	6,723	17,261	6,000	16,538	6,000	16,538	0,000	16,748	6,000	16,538	6,000	16,538	6,436	16,974												

D:\MARACAJÁ\Projetos\PAVIMENTAÇÃO - ESTRADA BOA RURAL\RODOVIA ESMERALDINA TEIXEIRA SIMÕES.Sec 01/12/2025

Estaca: 51+12,206

Cota do terreno: 16,805

Cota do projeto: 16,730

Cotas do Terreno	7,087	17,213	5,184	17,076	1,527	16,719	0,321	16,795	0,000	16,805	0,369	16,816	1,060	16,829	3,082	16,701	3,083	16,701	4,066	17,003	4,585	17,039	5,140	17,045	7,775	16,865
Cotas do Projeto	6,662	17,182	6,000	16,520	6,000	16,520				0,000	16,730							6,000	16,520	6,000	16,520	6,436	16,956			

D:\MARACAJÁ\Projetos\PAVIMENTAÇÃO - ESTRADA BOA RURAL\RODOVIA ESMERALDINA TEIXEIRA SIMÕES.Sec 01/12/2025

Estaca: 52

Cota do terreno: 16,727

Cota do projeto: 16,705

Cotas do Terreno	Cotas do Projeto
	6,582
7,022	17,077
	6,000
17,109	16,495
	6,000
3,628	16,495
16,864	
1,515	
16,658	
0,819	
16,702	
0,000	0,000
16,727	16,705
0,534	
16,744	
1,888	
16,769	
3,047	
16,695	
3,610	
16,868	6,000
4,801	16,495
16,952	6,000
6,074	16,495
16,964	6,444
7,912	16,939
16,839	

D:\MARACAJÁ\Projetos\PAVIMENTAÇÃO - ESTRADA BOA RURAL\RODOVIA ESMERALDINA TEIXEIRA SIMÕES.Sec 01/12/2025

Estaca: 53

Cota do terreno: 16,535

Cota do projeto: 16,641

Cotas do Terreno	6,855	16,842	6,838	16,841	1,355	16,493	0,000	16,535	0,095	16,538	0,794	16,563	1,677	16,529	3,155	16,553	5,080	16,702	5,366	16,740	5,457	16,747	8,216	16,773	8,280	16,770
Cotas do Projeto	6,381	16,812	6,000	16,431	6,000	16,431	0,000	16,641	6,000	16,431	6,000	16,431	6,324	16,755												

Estaca: 54

Cota do terreno: 16,365

Cota do projeto: 16,577

Cotas do Terreno	6,374	16,532	2,228	16,342	0,938	16,307	0,665	16,340	0,664	16,340	0,000	16,365	0,969	16,402	1,202	16,376	1,957	16,482	3,748	16,365	3,945	16,353	6,012	16,633	6,928	16,702	8,108	16,713	8,796	16,677
Cotas do Projeto	6,155	16,522	6,000	16,367	6,000	16,367	0,000	16,577	6,000	16,367	6,000	16,367	6,287	16,654																

D:\MARACAJÁ\Projetos\PAVIMENTAÇÃO - ESTRADA BOA RURAL\RODOVIA ESMERALDINA TEIXEIRA SIMÕES.Sec 01/12/2025

D:\MARACAJÁ\Projetos\PAVIMENTAÇÃO - ESTRADA BOA RURAL\RODOVIA ESMERALDINA TEIXEIRA SIMÕES.Sec 01/12/2025

Estaca: 55

Cota do terreno: 16,104

Cota do projeto: 16,513

Cotas do Terreno	Cotas do Projeto
5,972	6,000
16,316	16,303
1,598	
16,128	
0,139	
16,087	
0,000	0,000
16,104	16,513
1,379	
16,273	
1,513	
16,278	
2,666	
16,150	
3,617	
16,284	6,000
5,415	16,303
16,593	6,000
6,203	16,303
16,538	6,235
6,701	16,538
16,541	
7,981	
16,638	
8,370	
16,635	
9,313	
16,585	

D:\MARACAJÁ\Projetos\PAVIMENTAÇÃO - ESTRADA BOA RURAL\RODOVIA ESMERALDINA TEIXEIRA SIMÕES.Sec 01/12/2025

Estaca: 56

Cota do terreno: 16,156

Cota do projeto: 16,449

Cotas do Terreno	Cotas do Projeto
6,359	6,101
16,342	16,340
4,618	6,000
16,328	16,239
0,436	6,000
16,122	16,239
0,000	0,000
16,156	16,449
1,537	
16,276	
2,042	
16,321	
2,077	
16,322	
2,078	6,000
16,322	16,239
2,108	6,000
16,318	16,239
2,711	6,230
16,289	16,469
3,969	
16,228	
4,142	
16,254	
5,667	
16,412	
5,989	
16,461	
6,922	
16,492	

D:\MARACAJÁ\Projetos\PAVIMENTAÇÃO - ESTRADA BOA RURAL\RODOVIA ESMERALDINA TEIXEIRA SIMÕES.Sec 01/12/2025

Estaca: 57

Cota do terreno: 16,486

Cota do projeto: 16,384

Cotas do Terreno	Cotas do Projeto
	6,213
6,697	16,387
16,368	6,000
5,242	16,174
16,424	6,000
1,885	16,174
16,516	
0,353	
16,455	
0,000	0,000
16,486	16,384
0,244	
16,507	
2,117	
16,577	
3,734	
16,389	
4,210	6,000
16,366	16,174
4,694	6,000
16,401	16,174
5,021	6,410
16,429	16,584
5,068	
16,484	
6,254	
16,577	
7,056	
16,611	
8,263	
16,491	
9,715	
16,493	

D:\MARACAJÁ\Projetos\PAVIMENTAÇÃO - ESTRADA BOA RURAL\RODOVIA ESMERALDINA TEIXEIRA SIMÕES.Sec 01/12/2025

Estaca: 57+4,190

Cota do terreno: 16,551

Cota do projeto: 16,371

Cotas do Terreno	Cotas do Projeto
6,606	6,237
16,387	16,398
5,101	6,000
16,432	16,161
0,830	6,000
16,549	16,161
0,328	
16,529	
0,133	
16,546	
0,000	0,000
16,551	16,371
2,125	
16,631	
4,074	
16,404	
4,252	
16,396	6,000
4,432	16,161
16,409	6,000
4,554	16,161
16,419	6,471
4,617	16,632
16,494	
6,248	
16,623	
6,857	
16,648	
8,413	
16,494	
9,674	
16,495	

D:\MARACAJÁ\Projetos\PAVIMENTAÇÃO - ESTRADA BOA RURAL\RODOVIA ESMERALDINA TEIXEIRA SIMÕES.Sec 01/12/2025

Estaca: 57+8,687

Cota do terreno: 16,590

Cota do projeto: 16,356

	6,515	16,406	4,997	16,441	0,890	16,553	0,328	16,577	0,000	16,590	1,781	16,663	2,153	16,681	2,154	16,681	3,931	16,474	4,252	16,461	4,295	16,531	4,586	16,544	6,192	16,670	6,603	16,687	8,519	16,497	9,583	16,498
Cotas do Terreno																																
Cotas do Projeto	6,266	16,412	6,000	16,146	6,000	16,146			0,000	16,356							6,000	16,146	6,000	16,146	6,538	16,684										

D:\MARACAJÁ\Projetos\PAVIMENTAÇÃO - ESTRADA BOA RURAL\RODOVIA ESMERALDINA TEIXEIRA SIMÕES.Sec 01/12/2025

Estaca: 58

Cota do terreno: 16,627

Cota do projeto: 16,320

Cotas do Terreno	Cotas do Projeto
6,818	
16,323	
4,869	
16,463	
3,546	
16,500	
1,492	
16,586	
0,382	
16,602	
0,324	
16,597	
0,133	
16,621	
0,000	0,000
16,627	16,320
2,217	
16,724	
2,681	
16,702	
4,154	
16,663	
4,337	6,000
16,692	16,110
4,965	6,000
16,713	16,110
5,865	6,600
16,748	16,710
6,446	
16,725	
8,670	
16,504	
9,216	
16,505	
	6,254
	16,364
	6,000
	16,110
	6,000
	16,110

D:\MARACAJÁ\Projetos\PAVIMENTAÇÃO - ESTRADA BOA RURAL\RODOVIA ESMERALDINA TEIXEIRA SIMÕES.Sec 01/12/2025

Estaca: 59

Cota do terreno: 16,255

Cota do projeto: 16,256

Cotas do Terreno	Cotas do Projeto
6,579	6,342
16,380	16,388
5,385	6,000
16,421	16,046
1,777	6,000
16,225	16,046
0,233	
16,276	
0,232	
16,276	
0,022	
16,253	
0,000	0,000
16,255	16,256
0,619	
16,335	
1,642	
16,406	
2,665	
16,338	
3,898	
16,290	6,000
3,996	16,046
16,271	6,000
3,997	16,046
16,271	6,423
4,669	16,469
16,373	
5,409	
16,550	
7,144	
16,411	
8,958	
16,315	

D:\MARACAJÁ\Projetos\PAVIMENTAÇÃO - ESTRADA BOA RURAL\RODOVIA ESMERALDINA TEIXEIRA SIMÕES.Sec 01/12/2025

Estaca: 60

Cota do terreno: 15,881

Cota do projeto: 16,192

Cotas do Terreno	6,559	16,062	2,055	15,869	0,545	15,852	0,000	15,881	1,030	15,937	1,907	15,993	2,427	15,954	3,854	15,862	4,149	15,909	5,349	16,013	7,010	15,829	9,173	15,654
Cotas do Projeto	6,059	16,041	6,000	15,982	6,000	15,982	0,000	16,192	6,000	15,982	6,000	15,982	6,074	15,933										

D:\MARACAJÁ\Projetos\PAVIMENTAÇÃO - ESTRADA BOA RURAL\RODOVIA ESMERALDINA TEIXEIRA SIMÕES.Sec 01/12/2025

Estaca: 61

Cota do terreno: 15,604

Cota do projeto: 16,127

Cotas do Terreno	6,234	15,785	5,303	15,298	4,917	15,627	4,040	15,339	1,506	15,353	1,071	15,674	0,331	15,577	0,000	15,604	0,908	15,679	2,234	15,541	3,019	15,618	3,819	15,549	3,944	15,543	4,829	15,488	5,200	15,475	6,948	15,286	9,289	15,026
Cotas do Projeto	6,214	15,774	6,000	15,917	6,000	15,917	0,000	16,127	6,000	15,917	6,000	15,917	6,946	15,286																						

Estaca: 62

Cota do terreno: 15,666

Cota do projeto: 16,063

Terreno	6,137	15,998	5,782	15,669	3,979	15,163	3,721	15,700	3,411	15,691	2,015	15,873	1,506	15,754	1,046	15,752	0,243	15,642	0,000	15,666	0,851	15,749
Projeto	6,137	15,990	6,000	15,853	6,000	15,853													0,000	16,063		

Terreno	1,512	15,810	2,577	15,734	3,718	15,637	3,718	15,637	4,413	15,172	4,782	15,667	5,166	15,774	7,581	15,775	9,027	15,826				
Projeto						6,000	15,853	6,000	15,853	6,118	15,774											

D:\MARACAJÁ\Projetos\PAVIMENTAÇÃO - ESTRADA BOA RURAL\RODOVIA ESMERALDINA TEIXEIRA SIMÕES.Sec 01/12/2025

D:\MARACAJÁ\Projetos\PAVIMENTAÇÃO - ESTRADA BOA RURAL\RODOVIA ESMERALDINA TEIXEIRA SIMÕES.Sec 01/12/2025

Estaca: 63

Cota do terreno: 15,919

Cota do projeto: 15,999

Cotas do Terreno	Cotas do Projeto
6,195	6,195
15,991	15,984
4,959	6,000
16,053	15,789
4,054	6,000
16,049	15,789
1,309	
15,965	
0,486	
15,872	
0,206	
15,899	
0,000	0,000
15,919	15,999
1,081	
16,020	
1,485	
15,996	
1,860	
15,986	
3,664	6,000
15,853	15,789
4,323	6,000
15,989	15,789
4,682	6,294
16,018	16,083
7,054	
16,114	
8,845	
16,180	

D:\MARACAJÁ\Projetos\PAVIMENTAÇÃO - ESTRADA BOA RURAL\RODOVIA ESMERALDINA TEIXEIRA SIMÕES.Sec 01/12/2025

Estaca: 64

Cota do terreno: 16,067

Cota do projeto: 15,935

Cotas do Terreno	Cotas do Projeto
	6,056
6,056	15,781
	6,000
	15,725
	6,000
15,814	15,725
2,462	
15,994	
0,833	
15,986	
0,000	0,000
16,067	15,935
0,321	
16,099	
0,848	
16,112	
1,143	
16,127	
1,518	
16,109	6,000
3,905	15,725
	6,000
15,991	15,725
4,043	6,377
16,021	16,102
4,311	
16,041	
4,312	
16,041	
5,155	
16,056	
8,886	
16,195	

D:\MARACAJÁ\Projetos\PAVIMENTAÇÃO - ESTRADA BOA RURAL\RODOVIA ESMERALDINA TEIXEIRA SIMÕES.Sec 01/12/2025

Estaca: 65

Cota do terreno: 15,897

Cota do projeto: 15,871

Cotas do Terreno	Cotas do Projeto
5,987	
15,691	
5,798	
15,665	
4,981	
15,703	
3,797	6,000
15,621	15,661
1,808	
15,720	
0,455	
15,880	
0,206	
15,886	
0,000	0,000
15,897	15,871
1,488	
15,977	
3,640	
15,872	
3,921	
15,858	6,000
4,175	15,661
15,912	6,000
4,957	15,661
15,995	6,367
5,818	16,029
16,028	
6,867	
16,029	
8,961	
16,062	

D:\MARACAJÁ\Projetos\PAVIMENTAÇÃO - ESTRADA BOA RURAL\RODOVIA ESMERALDINA TEIXEIRA SIMÕES.Sec 01/12/2025

Estaca: 66

Cota do terreno: 15,944

Cota do projeto: 15,806

Cotas do Terreno	Cotas do Projeto
5,979	
15,614	
5,437	
15,541	
3,123	
15,649	
3,104	
15,650	
3,097	
15,650	
3,095	
15,650	
3,094	6,000
15,650	15,596
1,776	
15,605	
0,987	
15,851	
0,734	
15,920	
0,000	0,000
15,944	15,806
1,525	
15,994	
1,694	
16,000	
1,858	
15,993	
3,874	6,000
15,900	15,596
4,386	6,000
15,755	15,596
5,062	6,133
15,710	15,729
5,443	
15,702	
6,269	
15,751	

D:\MARACAJÁ\Projetos\PAVIMENTAÇÃO - ESTRADA BOA RURAL\RODOVIA ESMERALDINA TEIXEIRA SIMÕES.Sec 01/12/2025

Estaca: 67

Cota do terreno: 15,841

Cota do projeto: 15,742

Cotas do Terreno	Cotas do Projeto
5,959	
15,620	
5,672	6,000
15,703	15,532
3,808	
15,736	
2,106	
15,714	
1,633	
15,700	
0,000	0,000
15,841	15,742
0,273	
15,864	
0,319	
15,870	
1,977	
15,932	
2,050	
15,936	6,000
2,108	15,532
15,933	6,000
3,142	15,532
15,877	6,247
3,774	15,779
15,849	
3,833	
15,847	
3,848	
15,842	
3,883	
15,840	
5,180	
15,735	
6,889	
15,805	
9,435	
15,729	

D:\MARACAJÁ\Projetos\PAVIMENTAÇÃO - ESTRADA BOA RURAL\RODOVIA ESMERALDINA TEIXEIRA SIMÕES.Sec 01/12/2025

Estaca: 67+7,064

Cota do terreno: 15,875

Cota do projeto: 15,719

Cotas do Terreno	Cotas do Projeto
6,375	6,125
15,607	15,634
5,510	6,000
15,700	15,509
2,715	6,000
15,748	15,509
1,756	
15,736	
1,490	
15,728	
0,416	
15,821	
0,000	0,000
15,875	15,719
0,369	
15,923	
1,487	
15,965	
2,097	
15,991	
2,584	
15,966	6,000
3,735	15,509
15,904	6,000
4,245	15,509
15,821	6,281
5,070	15,790
15,754	
6,087	
15,796	
9,574	
15,692	

D:\MARACAJÁ\Projetos\PAVIMENTAÇÃO - ESTRADA BOA RURAL\RODOVIA ESMERALDINA TEIXEIRA SIMÕES.Sec 01/12/2025

Estaca: 67+7,844

Cota do terreno: 15,880

Cota do projeto: 15,717

Cotas do Terreno	Cotas do Projeto
6,463	6,146
15,631	15,653
5,491	6,000
15,699	15,507
2,594	6,000
15,750	15,507
1,716	
15,739	
1,472	
15,731	
0,490	
15,816	
0,000	0,000
15,880	15,717
0,376	
15,929	
1,434	
15,968	
2,104	
15,997	
2,639	6,000
15,970	15,507
3,724	6,000
15,911	15,507
4,298	6,280
15,818	15,787
5,060	
15,756	
5,998	
15,795	
9,592	
15,688	

D:\MARACAJÁ\Projetos\PAVIMENTAÇÃO - ESTRADA BOA RURAL\RODOVIA ESMERALDINA TEIXEIRA SIMÕES.Sec 01/12/2025

Estaca: 68

Cota do terreno: 15,953

Cota do projeto: 15,678

Cotas do Terreno	6,544	15,615	1,798	15,716	1,272	15,733	0,024	15,950	0,000	15,953	0,509	16,019	0,638	16,024	2,232	16,092	3,505	16,027	3,589	16,023	3,968	15,961	4,309	15,941	4,952	15,783	9,465	15,647	9,823	15,618
Cotas do Projeto	6,155	15,623	6,000	15,468	6,000	15,468	0,000	15,678	6,000	15,468	6,000	15,468	6,275	15,743																

D:\MARACAJÁ\Projetos\PAVIMENTAÇÃO - ESTRADA BOA RURAL\RODOVIA ESMERALDINA TEIXEIRA SIMÕES.Sec 01/12/2025

Estaca: 69

Cota do terreno: 15,820

Cota do projeto: 15,614

Cotas do Terreno	Cotas do Projeto
5,464	
	6,000
15,443	
4,561	
	15,404
15,459	
1,278	
15,568	
0,758	
15,658	
0,404	
15,771	
0,000	
	0,000
15,820	
0,331	
	15,614
15,859	
1,636	
15,902	
2,288	
15,940	
2,774	
	6,000
15,908	
3,803	
	15,404
15,832	
4,457	
	6,000
15,888	
4,782	
	15,404
15,842	
4,985	
	6,334
15,792	
6,080	
	15,738
15,759	
9,779	
15,459	

D:\MARACAJÁ\Projetos\PAVIMENTAÇÃO - ESTRADA BOA RURAL\RODOVIA ESMERALDINA TEIXEIRA SIMÕES.Sec 01/12/2025

Estaca: 70

Cota do terreno: 15,387

Cota do projeto: 15,549

Cotas do Terreno	7,399	15,010	3,330	15,120	1,126	15,269	0,028	15,385	0,026	15,385	0,026	15,385	0,000	15,387	2,164	15,510	3,792	15,405	3,842	15,401	3,925	15,408	4,331	15,375	4,332	15,375	4,882	15,377	7,526	15,286	9,829	15,097
Cotas do Projeto	6,455	15,036	6,000	15,339	6,000	15,339	0,000	15,549	6,000	15,339	6,000	15,339	6,001	15,338																				

D:\MARACAJÁ\Projetos\PAVIMENTAÇÃO - ESTRADA BOA RURAL\RODOVIA ESMERALDINA TEIXEIRA SIMÕES.Sec 01/12/2025

Estaca: 71

Cota do terreno: 15,079

Cota do projeto: 15,485

Cotas do Terreno	Cotas do Projeto
6,779	6,626
14,868	14,858
	6,000
	15,275
	6,000
	15,275
3,734	
14,662	
1,142	
14,849	
0,050	
15,070	
0,000	0,000
15,079	15,485
0,012	
15,081	
0,045	
15,083	
0,478	
15,099	
0,480	6,000
15,099	15,275
2,035	6,000
15,172	15,275
2,161	6,976
15,185	14,624
2,269	
15,177	
3,676	
15,045	
3,696	
15,025	
4,665	
14,707	
7,539	
14,604	
9,814	
14,871	

D:\MARACAJÁ\Projetos\PAVIMENTAÇÃO - ESTRADA BOA RURAL\RODOVIA ESMERALDINA TEIXEIRA SIMÕES.Sec 01/12/2025

Estaca: 72

Cota do terreno: 15,129

Cota do projeto: 15,421

Cotas do Terreno	Cotas do Projeto
7,901	6,493
14,904	14,882
	6,000
	15,211
	6,000
4,279	15,211
14,848	
1,214	
14,952	
0,498	
15,086	
0,000	0,000
15,129	15,421
1,454	
15,253	
1,868	
15,268	
1,869	
15,268	
3,420	6,000
15,152	15,211
4,098	6,000
15,136	15,211
4,551	6,459
15,019	14,905
5,630	
14,993	
7,540	
14,790	
9,619	
15,033	

Estaca: 72+10,000

Cota do terreno: 15,284

Cota do projeto: 15,389

Cotas do Terreno	Cotas do Projeto
7,024	6,227
14,998	15,028
	6,000
	15,179
	6,000
	15,179
1,620	
15,198	
0,985	
15,209	
0,000	0,000
15,284	15,389
0,267	
15,304	
0,334	
15,296	
0,572	
15,304	6,000
3,673	15,179
15,241	6,000
3,780	15,179
15,240	6,017
3,867	15,196
15,230	
4,984	
15,215	
5,584	
15,207	
9,531	
15,105	

D:\MARACAJÁ\Projetos\PAVIMENTAÇÃO - ESTRADA BOA RURAL\RODOVIA ESMERALDINA TEIXEIRA SIMÕES.Sec 01/12/2025

Estaca: 73

Cota do terreno: 15,321

Cota do projeto: 15,351

Cotas do Terreno	Cotas do Projeto
6,622	6,076
15,205	15,217
	6,000
	15,141
	6,000
	15,141
3,281	
15,277	
0,999	
15,314	
0,339	
15,365	
0,000	0,000
15,321	15,351
0,027	
15,318	
1,333	
15,365	
3,125	
15,328	
3,933	
15,320	6,000
4,601	15,141
15,243	6,000
5,049	15,141
15,237	6,082
7,843	15,223
15,198	
9,465	
15,156	

D:\MARACAJÁ\Projetos\PAVIMENTAÇÃO - ESTRADA BOA RURAL\RODOVIA ESMERALDINA TEIXEIRA SIMÕES.Sec 01/12/2025

Estaca: 74

Cota do terreno: 15,292

Cota do projeto: 15,240

Cotas do Terreno	Cotas do Projeto
7,273	6,119
15,103	15,149
3,859	6,000
15,238	15,030
3,126	6,000
15,273	15,030
2,302	
15,284	
2,290	
15,284	
2,282	
15,284	
0,413	
15,294	
0,000	0,000
15,292	15,240
0,414	
15,291	
1,254	
15,326	
3,611	
15,338	
4,422	6,000
15,261	15,030
4,670	6,000
15,178	15,030
6,408	6,205
15,242	15,235
7,947	
15,301	
8,212	
15,320	
9,573	
15,031	

D:\MARACAJÁ\Projetos\PAVIMENTAÇÃO - ESTRADA BOA RURAL\RODOVIA ESMERALDINA TEIXEIRA SIMÕES.Sec 01/12/2025

Estaca: 75

Cota do terreno: 14,951

Cota do projeto: 15,083

Cotas do Terreno	Cotas do Projeto
5,945	
14,862	
4,351	6,000
14,888	
2,660	14,873
14,875	
2,608	
14,639	
1,804	
14,743	
0,961	
14,919	
0,414	
14,937	
0,000	0,000
14,951	15,083
1,478	
15,002	
2,012	
14,924	
3,938	
14,836	
4,281	6,000
14,860	14,873
4,986	6,000
14,755	14,873
6,235	6,149
14,775	14,774
6,973	
14,766	
8,655	
14,887	
9,664	
14,804	
9,702	
14,807	
9,810	
14,784	

D:\MARACAJÁ\Projetos\PAVIMENTAÇÃO - ESTRADA BOA RURAL\RODOVIA ESMERALDINA TEIXEIRA SIMÕES.Sec 01/12/2025

Estaca: 75+10,000

Cota do terreno: 14,753

Cota do projeto: 14,987

Cotas do Terreno	Cotas do Projeto
6,216	
14,687	
6,196	6,133
14,689	
4,405	14,688
14,674	6,000
2,837	14,777
14,663	6,000
1,488	14,777
14,707	
1,161	
14,639	
0,723	
14,730	
0,000	0,000
14,753	14,987
1,423	
14,799	
1,601	
14,805	
3,732	
14,492	
3,768	6,000
14,491	14,777
3,810	6,000
14,494	14,777
4,880	6,061
14,718	14,737
8,447	
14,774	
8,915	
14,682	

D:\MARACAJÁ\Projetos\PAVIMENTAÇÃO - ESTRADA BOA RURAL\RODOVIA ESMERALDINA TEIXEIRA SIMÕES.Sec 01/12/2025

Estaca: 76

Cota do terreno: 14,662

Cota do projeto: 14,886

Cotas do Terreno	Cotas do Projeto
6,253	6,113
14,587	14,601
4,193	6,000
14,792	14,676
2,587	6,000
14,778	14,676
1,591	
14,618	
0,666	
14,637	
0,000	0,000
14,662	14,886
0,374	
14,676	
1,494	
14,826	
2,543	
14,694	
3,352	
14,610	6,000
3,771	14,676
14,723	6,000
3,994	14,676
14,675	6,059
4,134	14,735
14,550	
4,934	
14,718	
7,476	
14,757	
8,973	
14,466	

D:\MARACAJÁ\Projetos\PAVIMENTAÇÃO - ESTRADA BOA RURAL\RODOVIA ESMERALDINA TEIXEIRA SIMÕES.Sec 01/12/2025

Estaca: 76+0,661

Cota do terreno: 14,657

Cota do projeto: 14,879

| | | |

D:\MARACAJÁ\Projetos\PAVIMENTAÇÃO - ESTRADA BOA RURAL\RODOVIA ESMERALDINA TEIXEIRA SIMÕES.Sec 01/12/2025

Estaca: 76+11,398

Cota do terreno: 14,693

Cota do projeto: 14,770

Cotas do Terreno	Cotas do Projeto
6,593	6,056
14,469	14,523
3,283	6,000
14,801	14,560
2,322	6,000
14,829	14,560
0,924	
14,632	
0,913	
14,632	0,000
0,000	14,770
14,693	
0,592	
14,732	
0,824	
14,750	
1,341	
14,763	
3,159	
14,810	6,000
3,188	14,560
14,836	6,000
3,796	14,560
14,902	6,170
3,810	14,730
14,828	
4,022	
14,848	
4,272	
14,625	
4,712	
14,717	
6,122	
14,739	
8,761	
14,230	

D:\MARACAJÁ\Projetos\PAVIMENTAÇÃO - ESTRADA BOA RURAL\RODOVIA ESMERALDINA TEIXEIRA SIMÕES.Sec 01/12/2025

Estaca: 77

Cota do terreno: 14,672

Cota do projeto: 14,682

Cotas do Terreno	Cotas do Projeto
7,087	6,015
14,383	14,487
6,060	6,000
14,486	14,472
1,599	6,000
14,620	14,472
1,589	
14,618	
1,504	
14,619	
1,461	
14,619	0,000
0,000	14,682
14,672	
0,490	
14,690	
0,770	
14,711	
1,120	
14,751	
2,716	
14,659	6,000
2,807	14,472
14,650	6,000
4,041	14,472
14,766	6,021
4,133	14,493
14,683	
4,296	
14,717	
4,818	
14,725	
8,348	
14,044	

D:\MARACAJÁ\Projetos\PAVIMENTAÇÃO - ESTRADA BOA RURAL\RODOVIA ESMERALDINA TEIXEIRA SIMÕES.Sec 01/12/2025

Estaca: 77+16,546

Cota do terreno: 14,139

Cota do projeto: 14,514

Cotas do Terreno	Cotas do Projeto
7,791	6,198
14,209	14,172
0,772	6,000
14,047	14,304
0,399	6,000
14,054	14,304
0,398	
14,054	
0,265	
14,063	
0,000	0,000
14,139	14,514
1,245	
14,493	
3,391	
14,682	6,000
4,359	
14,736	14,304
4,425	6,000
14,704	14,304
6,583	6,160
14,406	14,464
9,096	
13,566	
9,642	
13,461	

D:\MARACAJÁ\Projetos\PAVIMENTAÇÃO - ESTRADA BOA RURAL\RODOVIA ESMERALDINA TEIXEIRA SIMÕES.Sec 01/12/2025

Estaca: 78

Cota do terreno: 14,232

Cota do projeto: 14,479

Cotas do Terreno	7,777	14,180	3,728	14,083	0,820	14,102	0,487	14,108	0,000	14,232	0,958	14,476	4,963	14,544	4,964	14,544	6,674	14,631	7,298	14,345	7,667	14,294	8,360	14,066	13,393	13,208
Cotas do Projeto	6,191	14,142	6,000	14,269	6,000	14,269	0,000	14,479	6,000	14,269	6,000	14,269	6,345	14,614												

D:\MARACAJÁ\Projetos\PAVIMENTAÇÃO - ESTRADA BOA RURAL\RODOVIA ESMERALDINA TEIXEIRA SIMÕES.Sec 01/12/2025

Estaca: 79

Cota do terreno: 14,395

Cota do projeto: 14,275

Cotas do Terreno	Cotas do Projeto
12,016	
14,303	
	6,207
7,890	14,272
	6,000
14,218	14,065
	6,000
4,671	14,065
14,321	
2,255	
14,414	
1,509	
14,434	
0,630	
14,435	
0,000	0,000
14,395	14,275
0,991	
14,332	
2,307	
14,288	
3,533	
14,104	
3,547	
14,106	6,000
5,357	14,065
	6,000
14,040	14,065
7,995	6,126
13,838	13,981

D:\MARACAJÁ\Projetos\PAVIMENTAÇÃO - ESTRADA BOA RURAL\RODOVIA ESMERALDINA TEIXEIRA SIMÕES.Sec 01/12/2025

Estaca: 79+17,599

Cota do terreno: 14,353

Cota do projeto: 14,096

Cotas do Terreno		7,687	14,402	4,412	14,253	1,312	14,307	1,211	14,310	0,929	14,320	0,000	14,353	1,020	14,390	1,197	14,383	1,368	14,387	3,460	14,263	3,642	14,187	4,984	14,160	5,687	14,109	8,651	14,066
Cotas do Projeto	6,460	14,346	6,000	13,886	6,000	13,886						0,000	14,096							6,000	13,886	6,000	13,886	6,215	14,101				

Estaca: 80

Cota do terreno: 14,309

Cota do projeto: 14,072

Cotas do Terreno	7,962	14,447	3,678	14,252	1,065	14,297	0,882	14,290	0,656	14,286	0,000	14,309	1,287	14,355	1,783	14,335	2,265	14,346	3,943	14,247	4,088	14,186	5,164	14,165	6,486	14,068	8,878	14,034
Cotas do Projeto	6,519	14,381	6,000	13,862	6,000	13,862	0,000	14,072	6,000	13,862	6,000	13,862	6,225	14,087														

D:\MARACAJÁ\Projetos\PAVIMENTAÇÃO - ESTRADA BOA RURAL\RODOVIA ESMERALDINA TEIXEIRA SIMÕES.Sec 01/12/2025

D:\MARACAJÁ\Projetos\PAVIMENTAÇÃO - ESTRADA BOA RURAL\RODOVIA ESMERALDINA TEIXEIRA SIMÕES.Sec 01/12/2025

Estaca: 81

Cota do terreno: 13,927

Cota do projeto: 13,868

Cotas do Terreno	Cotas do Projeto
9,213	6,408
14,144	14,066
	6,000
	13,658
	6,000
	13,658
4,409	
14,010	
1,483	
13,955	
0,549	
13,903	
0,000	0,000
13,927	13,868
0,319	
13,942	
0,932	
14,057	
1,595	
14,062	
2,966	
14,046	6,000
5,527	13,658
	6,000
13,967	13,658
5,934	6,244
13,937	13,902
9,941	
13,488	
10,225	
13,444	
10,501	
13,435	

D:\MARACAJÁ\Projetos\PAVIMENTAÇÃO - ESTRADA BOA RURAL\RODOVIA ESMERALDINA TEIXEIRA SIMÕES.Sec 01/12/2025

Estaca: 81+9,449

Cota do terreno: 13,723

Cota do projeto: 13,772

Cotas do Terreno	Cotas do Projeto
13,159	
13,729	
12,028	
13,717	
10,763	
13,802	
9,614	
13,878	
2,902	6,221
13,690	13,783
2,381	6,000
13,687	13,562
2,196	6,000
13,683	13,562
0,707	
13,608	
0,566	
13,640	
0,177	
13,689	
0,000	0,000
13,723	13,772
0,731	
13,861	
2,494	
13,873	
2,894	
13,868	
3,641	6,000
13,845	13,562
5,085	6,000
13,740	13,562
6,353	6,067
13,597	13,629
8,177	
13,315	
9,949	
13,254	

D:\MARACAJÁ\Projetos\PAVIMENTAÇÃO - ESTRADA BOA RURAL\RODOVIA ESMERALDINA TEIXEIRA SIMÕES.Sec 01/12/2025

Estaca: 82

Cota do terreno: 13,632

Cota do projeto: 13,677

| | | |

D:\MARACAJÁ\Projetos\PAVIMENTAÇÃO - ESTRADA BOA RURAL\RODOVIA ESMERALDINA PEREIRA SIMÕES.Sec 01/12/2025

Estaca: 83

Cota do terreno: 13,410

Cota do projeto: 13,561

	10	9	8	7	6	5	4	3	2	1	0	1	2	3	4	5	6	7	8	9	10
Terreno	11,993	13,227	11,467	13,170	9,588	13,181	5,379	13,062	5,144	13,020	4,450	13,095	3,498	13,145	3,125	13,140	2,375	13,151	1,294	13,282	0,801	13,399	0,000	13,410	0,091	13,411	1,187	13,503	2,513	13,397	3,240	13,328	4,081	13,207	4,134	13,156	8,080	12,672	8,163	12,669
Projeto											6,391	13,091	6,000	13,351	6,000	13,351							0,000	13,561								6,000	13,351	6,000	13,351	6,779	12,831				

D:\MARACAJÁ\Projetos\PAVIMENTAÇÃO - ESTRADA BOA RURAL\RODOVIA ESMERALDINA TEIXEIRA SIMÕES.Sec 01/12/2025

Estaca: 84

Cota do terreno: 13,428

Cota do projeto: 13,531

Cotas do Terreno	Cotas do Projeto
10,203	
13,250	
7,781	
12,988	
7,420	
12,990	
6,610	
12,967	
2,803	
12,284	
2,781	
12,287	6,548
2,768	12,956
12,287	6,000
2,738	13,321
12,295	6,000
1,666	13,321
13,171	
1,142	
13,215	
0,188	
13,413	
0,000	0,000
13,428	13,531
0,636	
13,478	
1,587	
13,425	
2,583	
13,340	
3,359	
13,190	6,000
3,799	13,321
12,842	6,000
6,088	13,321
12,552	7,101
8,226	12,587
12,626	

D:\MARACAJÁ\Projetos\PAVIMENTAÇÃO - ESTRADA BOA RURAL\RODOVIA ESMERALDINA TEIXEIRA SIMÕES.Sec 01/12/2025

Estaca: 84+9,449

Cota do terreno: 13,429

Cota do projeto: 13,547

Cotas do Terreno	Cotas do Projeto
9,358	
13,261	6,475
6,925	13,020
12,997	6,000
5,543	13,337
13,068	6,000
2,242	13,337
12,734	
1,900	
13,157	
1,552	
13,216	
0,856	
13,361	
0,000	0,000
13,429	13,547
0,537	
13,472	
2,144	
13,382	
2,355	
13,364	
2,786	6,000
13,281	13,337
3,530	6,000
13,120	13,337
7,402	6,881
12,692	12,750
8,226	
12,688	

Estaca: 85

Cota do terreno: 13,483

Cota do projeto: 13,575

Cotas do Terreno	Cotas do Projeto
8,414	6,322
13,273	13,150
6,976	6,000
13,117	13,365
2,478	6,000
13,346	13,365
1,632	
13,261	
1,544	
13,369	
1,310	
13,409	
0,724	
13,452	0,000
0,000	13,575
13,483	
0,646	
13,511	
1,926	
13,380	
2,461	
13,350	
3,173	6,000
13,125	13,365
3,174	6,000
13,125	13,365
3,423	6,561
13,071	12,991
4,059	
13,001	
8,125	
12,985	

D:\MARACAJÁ\Projetos\PAVIMENTAÇÃO - ESTRADA BOA RURAL\RODOVIA ESMERALDINA TEIXEIRA SIMÕES.Sec 01/12/2025

Estaca: 86

Cota do terreno: 13,569

Cota do projeto: 13,628

Cotas do Terreno	Cotas do Projeto
7,008	6,106
13,316	13,347
6,562	6,000
13,324	13,418
2,564	6,000
13,529	13,418
1,613	0,000
13,481	13,628
0,209	0,000
13,536	6,000
0,000	13,418
13,569	6,000
0,218	13,418
13,602	6,063
0,505	13,481
13,611	
0,859	
13,607	
2,379	
13,552	
2,515	
13,536	
3,569	
13,530	
7,026	
13,462	
7,996	
13,390	

D:\MARACAJÁ\Projetos\PAVIMENTAÇÃO - ESTRADA BOA RURAL\RODOVIA ESMERALDINA TEIXEIRA SIMÕES.Sec 01/12/2025

Estaca: 87

Cota do terreno: 13,913

Cota do projeto: 13,681

Cotas do Terreno	Cotas do Projeto
6,835	6,049
13,424	13,438
4,509	6,000
13,466	13,471
4,064	6,000
13,489	13,471
3,958	
13,484	
3,802	
13,490	
1,325	
13,872	0,000
0,000	
13,913	13,681
0,348	
13,923	
2,402	
13,900	
2,519	
13,895	
3,390	
13,797	6,000
3,602	13,471
13,796	6,000
4,299	13,471
13,782	6,172
7,979	13,643
13,509	

D:\MARACAJÁ\Projetos\PAVIMENTAÇÃO - ESTRADA BOA RURAL\RODOVIA ESMERALDINA TEIXEIRA SIMÕES.Sec 01/12/2025

Estaca: 88

Cota do terreno: 13,858

Cota do projeto: 13,734

Cotas do Terreno	Cotas do Projeto
6,663	
13,532	
5,878	
13,546	
4,207	
13,545	
3,633	
13,651	
2,004	
13,810	
2,003	
13,810	
1,752	
13,803	
1,509	
13,789	
0,000	0,000
13,858	13,734
0,312	
13,873	
1,924	
13,849	
1,925	
13,849	
2,226	
13,897	6,000
2,303	13,524
13,893	6,000
2,372	13,524
13,892	6,183
3,696	13,707
13,885	
6,132	
13,706	
7,063	
13,717	
7,914	
13,707	
	6,019
	13,543
	6,000
	13,524
	6,000
	13,524

D:\MARACAJÁ\Projetos\PAVIMENTAÇÃO - ESTRADA BOA RURAL\RODOVIA ESMERALDINA TEIXEIRA SIMÕES.Sec 01/12/2025

Estaca: 88+10,156

Cota do terreno: 13,727

Cota do projeto: 13,761

	12	10	0
Cotas do Terreno	6,623	13,554	13,727
	5,891	13,586	1,457
	5,630	13,599	13,961
	4,127	13,594	2,360
	3,722	13,594	13,916
	2,905	13,552	3,177
	1,931	13,491	13,903
	1,643	13,510	3,755
	1,173	13,539	13,900
	0,000		4,816
			13,822
			6,413
			13,841
			7,870
			13,823
Cotas do Projeto	6,029	13,580	13,761
	6,000	13,551	6,000
	13,551	6,000	13,551
	6,000	13,551	6,289
	13,551		13,840
			6,000
			13,551
			6,000
			13,551
			6,289
			13,840

D:\MARACAJÁ\Projetos\PAVIMENTAÇÃO - ESTRADA BOA RURAL\RODOVIA ESMERALDINA TEIXEIRA SIMÕES.Sec 01/12/2025

Estaca: 89

Cota do terreno: 13,924

Cota do projeto: 13,796

Cotas do Terreno	Cotas do Projeto
6,731	6,134
13,470	
4,280	13,497
13,579	6,000
3,934	13,586
13,594	6,000
3,430	13,586
13,646	
2,563	
13,633	
1,623	
13,841	
1,220	
13,868	
0,000	0,000
13,924	13,796
0,864	
13,963	
1,548	
13,942	
2,489	
13,903	
3,643	
13,896	6,000
4,335	13,586
13,943	6,000
5,127	13,586
13,953	6,367
5,783	13,954
13,961	
7,829	
13,935	

D:\MARACAJÁ\Projetos\PAVIMENTAÇÃO - ESTRADA BOA RURAL\RODOVIA ESMERALDINA TEIXEIRA SIMÕES.Sec 01/12/2025

Estaca: 90

Cota do terreno: 13,774

Cota do projeto: 13,920

Cotas do Terreno	6,951	13,301	6,418	13,325	5,087	13,384	3,669	13,334	3,192	13,495	2,025	13,658	1,352	13,675	0,285	13,748	0,000	13,774	0,606	13,830	1,454	13,776
Cotas do Projeto																						

Cotas do Terreno	3,255	13,645	3,714	13,703	4,506	13,614	4,931	13,632	5,062	13,633	8,169	13,624	8,222	13,620								
Cotas do Projeto															6,589	13,317	6,000	13,710	6,000	13,710	0,000	13,920

Cotas do Terreno																						
Cotas do Projeto	6,000	13,710	6,000	13,710	6,120	13,630																

D:\MARACAJÁ\Projetos\PAVIMENTAÇÃO - ESTRADA BOA RURAL\RODOVIA ESMERALDINA TEIXEIRA SIMÕES.Sec 01/12/2025

Estaca: 91

Cota do terreno: 13,954

Cota do projeto: 14,115

Cotas do Terreno	Cotas do Projeto
7,045	6,915
13,599	13,295
6,664	6,000
12,715	13,905
6,589	6,000
12,714	13,905
2,427	
12,875	
1,315	
13,821	
0,000	0,000
13,954	14,115
0,014	
13,956	
0,907	
14,021	
1,847	
13,923	
3,247	
13,806	6,000
5,757	13,905
13,195	6,000
6,272	13,905
13,269	6,704
8,441	13,436
14,107	

D:\MARACAJÁ\Projetos\PAVIMENTAÇÃO - ESTRADA BOA RURAL\RODOVIA ESMERALDINA TEIXEIRA SIMÕES.Sec 01/12/2025

Estaca: 92

Cota do terreno: 14,469

Cota do projeto: 14,381

Cotas do Terreno	Cotas do Projeto
7,014	6,247
14,420	14,418
	6,000
2,174	14,171
14,409	6,000
2,173	14,171
14,409	
1,402	
14,395	0,000
0,000	
14,469	14,381
0,812	
14,511	
0,906	
14,512	
1,013	
14,508	
1,617	6,000
14,427	14,171
3,679	6,000
14,258	14,171
6,773	6,847
15,006	15,018
8,478	
15,287	
10,933	
15,098	

D:\MARACAJÁ\Projetos\PAVIMENTAÇÃO - ESTRADA BOA RURAL\RODOVIA ESMERALDINA TEIXEIRA SIMÕES.Sec 01/12/2025

Estaca: 92+15,077

Cota do terreno: 15,476

Cota do projeto: 14,629

Cotas do Terreno	7,886	15,584	6,486	15,588	0,029	15,475	0,000	15,476	0,735	15,515	2,362	15,537	4,182	15,459	5,020	15,347	6,012	16,192	6,628	16,468	9,420	16,477	10,003	16,320
Cotas do Projeto	7,167	15,586	6,000	14,419	6,000	14,419	0,000	14,629	6,000	14,419	6,000	14,419	8,054	16,473										

D:\MARACAJÁ\Projetos\PAVIMENTAÇÃO - ESTRADA BOA RURAL\RODOVIA ESMERALDINA TEIXEIRA SIMÕES.Sec 01/12/2025

Estaca: 93

Cota do terreno: 15,830

Cota do projeto: 14,718

Cotas do Terreno	Cotas do Projeto
7,990	7,241
	15,749
15,725	6,000
	14,508
	6,000
	14,508
2,699	
15,896	
0,000	0,000
15,830	14,718
0,176	
15,825	
0,471	
15,839	
2,582	
15,854	
4,895	6,000
15,738	14,508
5,150	6,000
15,702	14,508
5,460	8,248
15,965	16,756
7,239	
16,760	
8,963	
16,754	
10,363	
16,371	

D:\MARACAJÁ\Projetos\PAVIMENTAÇÃO - ESTRADA BOA RURAL\RODOVIA ESMERALDINA TEIXEIRA SIMÕES.Sec 01/12/2025

Estaca: 94

Cota do terreno: 16,984

Cota do projeto: 15,127

Cotas do Projeto		Cotas do Terreno
7,551		
	16,467	8,108
6,000		
	14,917	16,439
6,000		
	14,917	
		3,280
		16,685
	0,000	0,000
	15,127	16,984
		0,523
		17,032
		0,533
		17,034
		3,340
		17,307
		5,160
6,000		17,010
	14,917	5,331
6,000		16,995
	14,917	5,524
7,681		17,113
	16,597	7,716
		16,589
		7,721
		16,588
		13,849
		17,478
		14,027
		17,461
		14,184
		17,443

Estaca: 95

Cota do terreno: 17,527

Cota do projeto: 15,607

Cotas do Terreno	Cotas do Projeto
7,781	7,159
16,465	16,556
	6,000
	15,397
	6,000
	15,397
4,428	
16,956	
0,314	
17,535	0,000
0,000	15,607
17,527	
1,084	
17,498	
1,401	
17,515	
3,299	
17,426	
3,721	6,000
17,426	15,397
4,239	6,000
17,398	15,397
4,772	7,605
17,399	17,002
5,939	
17,382	
6,463	
17,411	
7,627	
16,994	
9,629	
17,099	

D:\MARACAJÁ\Projetos\PAVIMENTAÇÃO - ESTRADA BOA RURAL\RODOVIA ESMERALDINA TEIXEIRA SIMÕES.Sec 01/12/2025

Estaca: 95+4,372

Cota do terreno: 17,612

Cota do projeto: 15,722

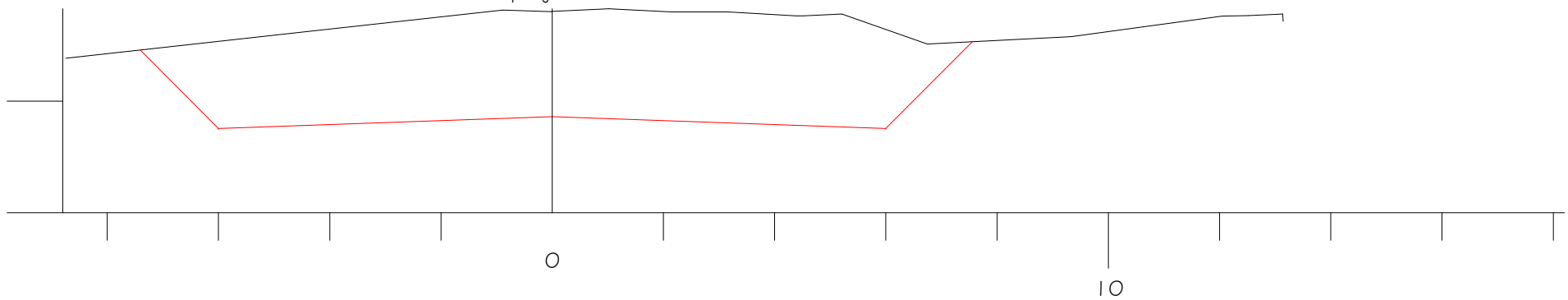

Cota do Projeto	Terreno	Projeto
8,743	7,407	
16,772	16,919	
	6,000	
	15,512	
	6,000	
	15,512	
4,296		
17,262		
0,886		
17,636		
0,007		
17,611		
0,000	0,000	
17,612	15,722	
1,014		
17,662		
2,142		
17,606		
3,163		
17,603		
4,382		
17,534		
4,422		
17,534		
4,512		
17,532		
5,210		
17,568		
6,744		
17,029		
9,328		
17,159		
12,043		
17,531		
12,518		
17,539		
13,133		
17,568		
13,145		
17,435		

D:\MARACAJÁ\Projetos\PAVIMENTAÇÃO - ESTRADA BOA RURAL\RODOVIA ESMERALDINA TEIXEIRA SIMÕES.Sec 01/12/2025

D:\MARACAJÁ\Projetos\PAVIMENTAÇÃO - ESTRADA BOA RURAL\RODOVIA ESMERALDINA TEIXEIRA SIMÕES.Sec 01/12/2025

Estaca: 96

Cota do terreno: 17,750

Cota do projeto: 16,158

Cotas do Terreno	Cotas do Projeto
8,531	
16,640	
4,167	
17,377	
4,165	
17,378	
2,938	
17,619	6,958
1,818	
17,716	16,906
1,817	6,000
17,716	15,948
0,795	6,000
17,814	15,948
0,060	
17,754	
0,058	
17,754	0,000
0,000	
17,750	16,158
0,884	
17,695	
1,809	
17,403	
2,338	
17,178	
2,343	6,000
17,175	15,948
2,350	6,000
17,174	15,948
2,427	7,503
17,178	17,451
7,309	
17,425	
7,924	
17,498	

D:\MARACAJÁ\Projetos\PAVIMENTAÇÃO - ESTRADA BOA RURAL\RODOVIA ESMERALDINA TEIXEIRA SIMÕES.Sec 01/12/2025

Estaca: 97

Cota do terreno: 17,793

Cota do projeto: 16,781

Cotas do Terreno	Cotas do Projeto
9,015	
16,826	
5,544	
17,319	
4,178	6,598
17,505	17,169
3,662	6,000
17,711	16,571
3,429	6,000
17,782	16,571
1,841	
17,888	
1,594	
17,910	
1,217	
17,895	
0,000	0,000
17,793	16,781
0,630	
17,739	
2,144	
17,592	
2,426	
17,568	
2,555	
17,575	6,000
6,227	16,571
17,804	6,000
6,343	16,571
17,810	7,239
6,354	17,811
17,834	
7,340	
17,808	

D:\MARACAJÁ\Projetos\PAVIMENTAÇÃO - ESTRADA BOA RURAL\RODOVIA ESMERALDINA TEIXEIRA SIMÕES.Sec 01/12/2025

Estaca: 98

Cota do terreno: 18,347

Cota do projeto: 17,474

Cotas do Terreno	Cotas do Projeto
9,086	
17,480	
6,272	6,415
17,690	17,679
4,699	6,000
17,885	17,264
3,625	6,000
18,205	17,264
3,338	
18,262	
1,745	
18,384	
1,630	
18,378	
0,000	0,000
18,347	17,474
0,779	
18,332	
0,909	
18,110	
1,268	
18,049	
1,959	6,000
18,104	17,264
3,039	6,000
18,733	17,264
5,262	7,751
18,935	19,015
5,976	
18,805	
8,048	
19,050	

D:\MARACAJÁ\Projetos\PAVIMENTAÇÃO - ESTRADA BOA RURAL\RODOVIA ESMERALDINA TEIXEIRA SIMÕES.Sec 01/12/2025

Estaca: 99

Cota do terreno: 19,251

Cota do projeto: 18,239

Cotas do Terreno	Cotas do Projeto
8,959	
18,672	7,105
6,890	19,134
19,188	6,000
4,575	18,029
19,486	6,000
3,834	18,029
19,181	
1,846	
19,255	
1,610	
19,302	
1,359	
19,322	
0,000	0,000
19,251	18,239
0,166	
19,242	
0,598	
19,234	
0,621	
19,194	
0,805	
19,163	6,000
2,638	18,029
19,640	6,000
3,321	18,029
20,038	8,258
4,280	20,287
20,125	
4,588	
20,069	
9,125	
20,339	

D:\MARACAJÁ\Projetos\PAVIMENTAÇÃO - ESTRADA BOA RURAL\RODOVIA ESMERALDINA TEIXEIRA SIMÕES.Sec 01/12/2025

Estaca: 100

Cota do terreno: 20,281

Cota do projeto: 19,076

Cotas do Terreno	Cotas do Projeto
9,149	
20,003	
8,356	
20,045	
5,354	
20,786	7,412
4,868	
20,651	20,278
4,460	6,000
20,291	18,866
4,143	6,000
20,085	18,866
3,885	
19,954	
1,996	
20,384	
1,469	
20,403	0,000
0,000	
20,281	19,076
0,198	
20,264	
0,497	
20,248	
1,684	
20,654	
3,386	
21,396	6,000
3,749	18,866
21,394	6,000
	18,866
9,273	8,916
21,809	21,782

D:\MARACAJÁ\Projetos\PAVIMENTAÇÃO - ESTRADA BOA RURAL\RODOVIA ESMERALDINA TEIXEIRA SIMÕES.Sec 01/12/2025

Estaca: 100+10,156

Cota do terreno: 20,894

Cota do projeto: 19,527

Cotas do Terreno	Cotas do Projeto
9,441	
20,635	
7,801	
20,721	
5,551	
21,277	
4,580	
21,007	
4,385	
20,835	7,483
4,191	20,800
20,703	6,000
3,111	19,317
20,768	6,000
1,841	19,317
21,027	
1,841	
21,027	
0,768	
20,955	
0,000	0,000
20,894	19,527
0,275	
20,872	
0,910	
21,228	
3,073	
22,171	
4,200	6,000
22,164	19,317
	6,000
	19,317
9,187	9,187
22,538	22,504

D:\MARACAJÁ\Projetos\PAVIMENTAÇÃO - ESTRADA BOA RURAL\RODOVIA ESMERALDINA TEIXEIRA SIMÕES.Sec 01/12/2025

Estaca: 101

Cota do terreno: 21,504

Cota do projeto: 19,974

Cotas do Terreno	Cotas do Projeto
9,724	
21,247	
7,264	
21,377	
5,741	
21,752	7,596
4,702	21,359
21,464	6,000
4,531	19,764
21,457	6,000
4,096	19,764
21,489	
2,296	
21,657	
2,124	
21,648	
0,000	0,000
21,504	19,974
0,020	
21,503	
0,444	
21,775	
1,507	
22,372	
2,769	
22,923	6,000
4,636	19,764
22,911	6,000
	19,764
10,063	9,391
23,189	23,155

D:\MARACAJÁ\Projetos\PAVIMENTAÇÃO - ESTRADA BOA RURAL\RODOVIA ESMERALDINA TEIXEIRA SIMÕES.Sec 01/12/2025

Estaca: 102

Cota do terreno: 22,887

Cota do projeto: 20,727

| | | |

D:\MARACAJÁ\Projetos\PAVIMENTAÇÃO - ESTRADA BOA RURAL\RODOVIA ESMERALDINA TEIXEIRA SIMÕES.Sec 01/12/2025

Estaca: 103

Cota do terreno: 23,495

Cota do projeto: 21,209

Cotas do Terreno	Cotas do Projeto
10,672	
22,824	
7,931	8,000
23,004	22,999
6,335	6,000
23,089	20,999
5,732	6,000
23,347	20,999
5,566	
23,377	
5,333	
23,361	
4,819	
23,397	
3,200	
23,549	
1,087	
23,365	
0,568	
23,344	
0,000	0,000
23,495	21,209
0,946	
23,748	
1,878	
24,227	
3,695	
24,312	6,000
	20,999
	6,000
	20,999
10,895	9,294
24,288	24,293

D:\MARACAJÁ\Projetos\PAVIMENTAÇÃO - ESTRADA BOA RURAL\RODOVIA ESMERALDINA TEIXEIRA SIMÕES.Sec 01/12/2025

Estaca: 104

Cota do terreno: 23,865

Cota do projeto: 21,418

Cotas do Terreno	Cotas do Projeto
10,597	
23,096	
9,680	
23,197	
6,492	
23,406	
6,004	
23,471	
4,909	
23,604	8,093
3,966	23,301
23,817	6,000
3,853	21,208
23,833	6,000
2,937	21,208
23,928	
1,666	
23,816	
0,363	
23,746	
0,000	0,000
23,865	21,418
0,958	
24,178	
1,780	
24,475	
3,540	
24,557	
	6,000
	21,208
	6,000
	21,208
	9,277
10,122	24,485
24,474	

D:\MARACAJÁ\Projetos\PAVIMENTAÇÃO - ESTRADA BOA RURAL\RODOVIA ESMERALDINA TEIXEIRA SIMÕES.Sec 01/12/2025

Estaca: 105

Cota do terreno: 23,957

Cota do projeto: 21,355

	9,867	23,311	5,288	23,783	5,074	23,734	5,014	23,775	2,890	24,004	2,399	24,030	1,970	24,036	0,054	23,940	0,000	23,957	0,538	24,130	2,052	24,753	5,074	24,862	10,100	24,830
Cotas do Terreno																										
Cotas do Projeto	8,335	23,480	6,000	21,145	6,000	21,145										0,000	21,355						6,000	21,145	6,000	21,145	9,688	24,833

D:\MARACAJÁ\Projetos\PAVIMENTAÇÃO - ESTRADA BOA RURAL\RODOVIA ESMERALDINA TEIXEIRA SIMÕES.Sec 01/12/2025

Estaca: 106

Cota do terreno: 23,939

Cota do projeto: 21,020

Cotas do Terreno	Cotas do Projeto
10,861	
23,203	
10,389	
23,271	
5,934	
23,818	8,684
5,579	
23,819	23,494
4,633	6,000
23,603	20,810
4,368	6,000
23,784	20,810
3,756	
23,850	
2,013	
23,941	
0,490	
23,963	0,000
0,000	
23,939	21,020
0,084	
23,934	
2,276	
24,637	
2,461	
24,714	6,000
2,831	
24,727	20,810
	6,000
	20,810
	9,777
11,084	24,587
24,561	

D:\MARACAJÁ\Projetos\PAVIMENTAÇÃO - ESTRADA BOA RURAL\RODOVIA ESMERALDINA TEIXEIRA SIMÕES.Sec 01/12/2025

Estaca: 107

Cota do terreno: 23,133

Cota do projeto: 20,412

Cotas do Terreno	Cotas do Projeto
10,076	
22,778	
7,811	
23,061	
5,773	
23,083	
5,086	
23,032	8,742
4,835	22,945
23,196	6,000
4,136	20,202
23,006	6,000
4,135	20,202
23,006	
2,521	
23,163	
2,520	
23,163	
0,000	0,000
23,133	20,412
0,214	
23,127	
1,177	
23,670	6,000
2,747	20,202
24,020	6,000
3,947	20,202
24,021	
10,473	9,804
24,004	24,006

D:\MARACAJÁ\Projetos\PAVIMENTAÇÃO - ESTRADA BOA RURAL\RODOVIA ESMERALDINA TEIXEIRA SIMÕES.Sec 01/12/2025

Estaca: 108

Cota do terreno: 21,729

Cota do projeto: 19,533

Cotas do Terreno	9,530	21,987	6,105	22,112	5,942	22,118	5,830	22,089	5,389	22,021	4,183	21,694	3,883	21,723	1,954	21,719	0,000	21,729	0,014	21,729	0,335	21,720	2,981	23,213	3,013	23,220	5,649	23,224	11,341	23,120
Cotas do Projeto						8,695	22,017	6,000	19,323	6,000	19,323						0,000	19,533				6,000	19,323	6,000	19,323		9,825	23,148			

D:\MARACAJÁ\Projetos\PAVIMENTAÇÃO - ESTRADA BOA RURAL\RODOVIA ESMERALDINA TEIXEIRA SIMÕES.Sec 01/12/2025

Estaca: 109

Cota do terreno: 19,994

Cota do projeto: 18,380

Cotas do Terreno	Cotas do Projeto
9,550	
20,185	
7,784	
20,249	
6,041	
20,316	
4,848	8,069
20,009	20,239
4,300	6,000
19,924	18,170
4,136	6,000
19,878	18,170
3,292	
19,874	
2,011	
20,004	
0,727	
19,981	
0,000	0,000
19,994	18,380
0,175	
19,997	
0,176	
19,998	
1,342	
20,485	
2,831	6,000
21,263	18,170
5,672	6,000
21,264	18,170
	8,989
10,697	21,159
21,105	

D:\MARACAJÁ\Projetos\PAVIMENTAÇÃO - ESTRADA BOA RURAL\RODOVIA ESMERALDINA TEIXEIRA SIMÕES.Sec 01/12/2025

Estaca: 110

Cota do terreno: 18,090

Cota do projeto: 16,957

Cotas do Terreno	Cotas do Projeto
9,570	
18,383	
9,462	
18,387	
6,141	
18,514	
5,891	
18,449	7,707
4,382	18,454
18,003	6,000
2,843	16,747
18,097	6,000
2,107	16,747
18,091	
1,470	
18,089	
0,084	
18,057	
0,000	0,000
18,090	16,957
0,565	
18,316	
2,643	
19,278	
2,702	
19,283	6,000
9,015	16,747
19,199	6,000
	16,747
	8,459
	19,206

D:\MARACAJÁ\Projetos\PAVIMENTAÇÃO - ESTRADA BOA RURAL\RODOVIA ESMERALDINA TEIXEIRA SIMÕES.Sec 01/12/2025

Estaca: 110+2,652

Cota do terreno: 17,835

Cota do projeto: 16,752

Cotas do Terreno	Cotas do Projeto
9,608	
18,155	
9,477	
18,144	
6,156	
18,272	
6,054	7,671
18,240	18,214
4,386	6,000
17,746	16,542
3,070	6,000
17,827	16,542
2,128	
17,819	
1,311	
17,817	
0,116	
17,789	
0,000	0,000
17,835	16,752
0,699	
18,115	
2,625	
19,006	
2,841	
19,024	6,000
	16,542
	6,000
	16,542
9,150	8,425
18,960	18,967

D:\MARACAJÁ\Projetos\PAVIMENTAÇÃO - ESTRADA BOA RURAL\RODOVIA ESMERALDINA TEIXEIRA SIMÕES.Sec 01/12/2025

Estaca: 111

Cota do terreno: 16,166

Cota do projeto: 15,491

Cotas do Terreno	Cotas do Projeto
10,076	
16,735	
8,274	7,335
16,580	
6,279	16,616
16,657	6,000
4,435	15,281
16,110	6,000
1,781	15,281
16,140	
0,248	
16,063	
0,215	
16,079	
0,196	
16,088	
0,000	0,000
16,166	15,491
1,577	
16,798	
2,505	
17,227	
3,750	
17,327	6,000
	15,281
	6,000
8,460	15,281
17,246	7,974
	17,254

D:\MARACAJÁ\Projetos\PAVIMENTAÇÃO - ESTRADA BOA RURAL\RODOVIA ESMERALDINA TEIXEIRA SIMÕES.Sec 01/12/2025

Estaca: 112

Cota do terreno: 14,753

Cota do projeto: 14,226

Cotas do Terreno	Cotas do Projeto
10,617	
15,099	
6,887	
14,777	
6,422	6,766
14,795	14,782
6,014	6,000
14,667	14,016
4,749	6,000
14,681	14,016
3,294	
14,727	
2,857	
14,732	
1,183	
14,731	
0,000	0,000
14,753	14,226
1,362	
14,778	
1,604	
14,766	
2,490	
15,209	
2,643	
15,279	6,000
3,911	14,016
15,300	6,000
4,981	14,016
15,371	7,333
8,496	15,350
15,339	

D:\MARACAJÁ\Projetos\PAVIMENTAÇÃO - ESTRADA BOA RURAL\RODOVIA ESMERALDINA TEIXEIRA SIMÕES.Sec 01/12/2025

Estaca: 113

Cota do terreno: 13,433

Cota do projeto: 13,165

Cotas do Terreno	Cotas do Projeto
8,565	
13,554	
6,320	
13,648	
6,283	6,678
13,568	13,633
5,457	6,000
13,235	12,955
4,373	6,000
13,310	12,955
3,633	
13,554	
1,001	
13,555	
0,083	
13,455	0,000
0,000	13,165
13,433	
1,487	
13,043	
1,581	
13,044	
1,597	
13,045	
1,925	6,000
13,058	12,955
3,125	6,000
13,752	12,955
4,106	6,735
13,741	13,690
7,870	
13,668	

D:\MARACAJÁ\Projetos\PAVIMENTAÇÃO - ESTRADA BOA RURAL\RODOVIA ESMERALDINA TEIXEIRA SIMÕES.Sec 01/12/2025

Estaca: 114

Cota do terreno: 12,510

Cota do projeto: 12,306

	10	9,526	6,075	5,668	4,524	3,998	2,774	2,381	1,227	0,624	0,000	0,757	0,795	1,277	3,373	3,606	7,307
Cotas do Terreno	10,458	12,502	12,495	12,447	12,460	12,617	12,667	12,644	12,614	12,582	12,616	12,510	12,382	12,382	12,380	12,395	12,434	12,396
Cotas do Projeto	6,355	12,451	6,000	12,096	6,000	12,096	0,000	12,306	6,000	12,096	6,000	12,096	6,310	12,406				

D:\MARACAJÁ\Projetos\PAVIMENTAÇÃO - ESTRADA BOA RURAL\RODOVIA ESMERALDINA TEIXEIRA SIMÕES.Sec 01/12/2025

Estaca: 115

Cota do terreno: 11,936

Cota do projeto: 11,651

Cotas do Terreno	Cotas do Projeto
10,475	
11,776	
7,098	
11,753	
5,988	
11,737	
4,953	
11,771	
4,759	
11,805	
3,002	
11,949	6,301
2,958	11,742
11,951	6,000
2,926	11,441
11,950	6,000
1,635	11,441
11,882	
1,416	
11,867	
1,247	
11,864	0,000
0,000	11,651
11,936	
0,550	
11,967	
1,204	
11,856	
3,110	
11,857	
3,338	
11,855	6,000
4,442	11,441
11,881	6,000
5,218	11,441
11,878	6,478
7,438	11,919
11,950	

D:\MARACAJÁ\Projetos\PAVIMENTAÇÃO - ESTRADA BOA RURAL\RODOVIA ESMERALDINA TEIXEIRA SIMÕES.Sec 01/12/2025

Estaca: 116

Cota do terreno: 11,383

Cota do projeto: 11,200

Cotas do Terreno	Cotas do Projeto
10,439	
11,385	
9,145	
11,417	
5,941	
11,395	
4,989	
11,433	
4,833	
11,383	
4,420	
11,456	
4,089	
11,483	6,408
2,653	11,398
11,553	6,000
1,631	10,990
11,493	6,000
1,364	10,990
11,480	
0,009	
11,383	0,000
0,000	11,200
11,383	
0,349	
11,373	
1,517	
11,367	
1,854	
11,352	6,000
	10,990
7,176	6,000
11,346	10,990
	6,357
	11,347

D:\MARACAJÁ\Projetos\PAVIMENTAÇÃO - ESTRADA BOA RURAL\RODOVIA ESMERALDINA TEIXEIRA SIMÕES.Sec 01/12/2025

Estaca: 117

Cota do terreno: 11,215

Cota do projeto: 10,951

Cotas do Terreno	Cotas do Projeto
10,354	
11,297	
6,593	
11,389	
5,571	
11,399	
3,934	
11,137	
3,932	6,647
11,136	11,388
3,917	6,000
11,137	10,741
2,628	6,000
11,275	10,741
1,260	
11,116	
1,257	
11,116	
0,085	
11,217	
0,000	0,000
11,215	10,951
0,358	
11,205	
0,608	
11,204	
5,080	
11,035	6,000
7,186	10,741
11,045	6,000
	10,741
	6,300
	11,041

D:\MARACAJÁ\Projetos\PAVIMENTAÇÃO - ESTRADA BOA RURAL\RODOVIA ESMERALDINA TEIXEIRA SIMÕES.Sec 01/12/2025

Estaca: 117+2,652

Cota do terreno: 11,173

Cota do projeto: 10,934

Cotas do Terreno	Cotas do Projeto
10,343	
11,285	
5,753	
11,390	
4,921	
11,257	
3,904	
11,104	
2,715	
11,232	
2,619	
11,244	
2,618	
11,244	
2,507	
11,229	
1,099	
11,068	
0,375	
11,129	
0,000	0,000
11,173	10,934
0,131	
11,189	
0,359	
11,183	
0,488	
11,182	
4,666	6,000
10,993	10,724
7,234	6,000
10,998	10,724
	6,272
	10,996
	6,652
	11,376
	6,000
	10,724
	6,000
	10,724

D:\MARACAJÁ\Projetos\PAVIMENTAÇÃO - ESTRADA BOA RURAL\RODOVIA ESMERALDINA TEIXEIRA SIMÕES.Sec 01/12/2025

Estaca: 118

Cota do terreno: 11,020

Cota do projeto: 10,831

Cotas do Terreno	Cotas do Projeto
10,217	
11,174	
8,285	
11,135	
5,930	
11,193	
3,901	
10,922	
3,740	
10,898	
3,660	
10,907	
2,497	
11,057	
1,143	
10,879	
1,086	
10,872	
1,017	
10,878	
0,000	0,000
11,020	10,831
0,440	
11,082	
2,490	
11,089	
	6,000
7,348	10,621
	6,000
10,942	10,621
	6,351
	10,972
	6,556
	11,178
	6,000
	10,621
	6,000
	10,621

D:\MARACAJÁ\Projetos\PAVIMENTAÇÃO - ESTRADA BOA RURAL\RODOVIA ESMERALDINA TEIXEIRA SIMÕES.Sec 01/12/2025

Estaca: 119

Cota do terreno: 10,933

Cota do projeto: 10,745

	10	10	9	8	7	6	5	4	3	2	1	0	1	2	3	4	5	6	7	8	9	10
Cotas do Terreno	10,162	10,994	9,738	11,003	5,959	10,933	5,626	10,923	5,515	10,925	4,185	10,901	3,801	10,929	2,473	10,880	1,006	10,878	0,809	10,867	0,000	10,933	0,245	10,953	0,442	10,986	0,516	10,954	0,828	10,923			8,325	10,893
Cotas do Projeto									6,406	10,941	6,000	10,535	6,000	10,535							0,000	10,745								6,000	10,535	6,000	10,535	6,366	10,901

D:\MARACAJÁ\Projetos\PAVIMENTAÇÃO - ESTRADA BOA RURAL\RODOVIA ESMERALDINA TEIXEIRA SIMÕES.Sec 01/12/2025

Estaca: 120

Cota do terreno: 10,843

Cota do projeto: 10,703

Cotas do Terreno	Cotas do Projeto
7,867	
10,680	
6,136	
10,648	
5,881	
10,581	
4,746	
10,608	
4,746	
10,608	
4,317	6,155
10,757	10,648
4,317	6,000
10,757	10,493
3,199	6,000
10,755	10,493
3,199	
10,755	
1,738	
10,921	
0,262	
10,959	0,000
0,000	10,703
10,843	
0,000	
10,652	
0,372	
10,679	
0,372	
10,679	
3,055	6,000
10,415	10,493
3,055	6,000
10,415	10,493
4,883	6,006
10,418	10,499
6,594	
10,541	

D:\MARACAJÁ\Projetos\PAVIMENTAÇÃO - ESTRADA BOA RURAL\RODOVIA ESMERALDINA TEIXEIRA SIMÕES.Sec 01/12/2025

Estaca: 120+15,490

Cota do projeto: 10,843

Cotas do Terreno	Cotas do Projeto
10,847	
10,333	
6,418	
10,430	6,308
6,273	10,428
10,427	6,000
6,157	10,633
10,424	6,000
5,262	10,633
10,735	
2,962	
10,942	
0,149	0,000
10,464	10,843
1,334	
10,361	
4,780	
10,021	6,000
8,492	10,633
10,045	

D:\MARACAJÁ\Projetos\PAVIMENTAÇÃO - ESTRADA BOA RURAL\RODOVIA ESMERALDINA TEIXEIRA SIMÕES.Sec 01/12/2025

Estaca: 121

Cota do terreno: 10,668

Cota do projeto: 10,706

Cotas do Terreno	Cotas do Projeto
10,873	
10,312	
10,839	
10,340	
10,585	
10,334	
6,256	
10,453	
6,117	
10,449	
5,996	6,074
10,443	10,447
4,319	6,000
10,942	10,496
4,104	6,000
10,941	10,496
2,681	
10,942	
2,523	
10,954	
0,582	
10,946	0,000
0,000	10,706
10,668	
0,294	
10,527	
4,369	6,000
10,115	10,496
	6,000
7,948	10,496
10,075	6,609
	10,090

D:\MARACAJÁ\Projetos\PAVIMENTAÇÃO - ESTRADA BOA RURAL\RODOVIA ESMERALDINA TEIXEIRA SIMÕES.Sec 01/12/2025

Estaca: 122

Cota do terreno: 10,971

Cota do projeto: 10,753

Cotas do Terreno	Cotas do Projeto
10,727	
10,488	
10,401	
10,755	
7,964	
10,695	
6,066	
10,747	
5,027	
10,717	
4,128	
10,672	
3,336	
10,908	
2,333	
10,905	
1,670	
10,906	
0,818	
10,974	
0,000	0,000
10,971	10,753
0,046	
10,970	
0,436	
10,784	
2,248	
10,601	
	6,000
6,904	10,543
	6,000
10,634	10,543
	6,085
	10,628

D:\MARACAJÁ\Projetos\PAVIMENTAÇÃO - ESTRADA BOA RURAL\RODOVIA ESMERALDINA TEIXEIRA SIMÕES.Sec 01/12/2025

Estaca: 123

Cota do terreno: 10,954

Cota do projeto: 10,845

Cotas do Terreno	Cotas do Projeto
10,582	
10,663	
10,075	
11,078	
9,774	
11,086	
5,903	6,375
11,000	11,010
5,775	6,000
10,986	10,635
4,116	6,000
10,946	10,635
2,494	
10,886	
2,405	
10,885	
0,790	
10,883	
0,000	0,000
10,954	10,845
0,468	
10,996	
4,741	
11,016	6,000
5,014	10,635
11,003	6,000
7,432	10,635
10,846	6,285
	10,920

D:\MARACAJÁ\Projetos\PAVIMENTAÇÃO - ESTRADA BOA RURAL\RODOVIA ESMERALDINA TEIXEIRA SIMÕES.Sec 01/12/2025

Estaca: 123+15,000

Cota do terreno: 11,006

Cota do projeto: 10,944

| | 10 | 10 | 10

D:\MARACAJÁ\Projetos\PAVIMENTAÇÃO - ESTRADA BOA RURAL\RODOVIA ESMERALDINA TEIXEIRA SIMÕES.Sec 01/12/2025

Estaca: 124

Cota do terreno: 11,023

Cota do projeto: 10,981

Cotas do Terreno	Cotas do Projeto
10,437	
10,839	
10,075	
11,135	
8,595	
11,171	
5,837	6,350
11,110	11,121
5,123	6,000
11,032	10,771
3,978	6,000
11,004	10,771
2,860	
10,963	
1,920	
10,952	
0,808	
10,950	
0,000	0,000
11,023	10,981
0,059	
11,028	
2,924	
11,040	
3,559	
11,057	
7,473	6,000
10,868	10,771
	6,000
	10,771
	6,160
	10,931

D:\MARACAJÁ\Projetos\PAVIMENTAÇÃO - ESTRADA BOA RURAL\RODOVIA ESMERALDINA TEIXEIRA SIMÕES.Sec 01/12/2025

Estaca: 124+2,600

Cota do terreno: 11,032

Cota do projeto: 11,000

Cotas do Terreno	Cotas do Projeto
10,418	6,346
10,862	11,135
10,076	6,000
11,142	10,790
8,442	6,000
11,182	10,790
5,828	
11,124	
5,038	
11,038	
3,961	
11,012	
2,907	
10,973	
1,857	
10,960	
0,810	
10,959	
0,000	0,000
11,032	11,000
0,005	
11,032	
2,702	
11,043	
3,406	
11,062	
6,966	6,000
10,852	10,790
	6,000
	10,790
	6,112
	10,902

SEÇÕES TRANSVERSAIS DE TERRAPLENAGEM

RODOVIA MR 427

D:\MARACAJÁ\Projetos\PAVIMENTAÇÃO - ESTRADA BOA RURAL\RODOVIA MR 427.Sec 01/12/2025 09:30

Cotas do Terreno	Cotas do Projeto
8,790	
31,916	
7,555	6,093
32,060	32,903
5,460	6,000
33,268	32,810
4,378	6,000
33,327	32,810
4,370	
33,328	0,000
0,000	33,020
33,421	
4,261	6,000
33,157	
4,367	
33,168	32,810
5,907	
33,438	

D:\MARACAJÁ\Projetos\PAVIMENTAÇÃO - ESTRADA BOA RURAL\RODOVIA MR 427.Sec 01/12/2025 09:30

Estaca: 1

Cota do terreno: 33,026

Cota do projeto: 32,521

Cotas do Terreno	Cotas do Projeto
10,846	
29,906	
10,299	
29,957	
9,816	9,428
29,962	30,026
6,290	
30,542	6,000
4,846	32,311
31,544	6,000
2,876	32,311
32,995	
2,801	
33,033	
1,741	
32,877	
0,485	
33,009	
0,000	0,000
33,026	32,521
2,227	
33,103	
4,040	
33,061	
6,864	6,000
33,023	32,311
7,055	6,000
33,042	32,311
7,157	6,714
33,060	33,025

D: \MARACAJÁ\Projetos\PAVIMENTAÇÃO – ESTRADA BOA RURAL\RODOVIA MR 427.Sec 01/12/2025 09:30

Estaca: 1+3,595

Cota do terreno: 33,024

Cota do projeto: 32,431

Cotas do Terreno	Cotas do Projeto
12,555	
30,010	
9,155	
30,328	
6,150	
30,358	
6,068	8,835
30,371	30,331
3,586	6,000
32,093	32,221
2,377	6,000
32,984	32,221
2,331	
33,007	
1,681	
32,911	
0,910	
32,992	
0,000	0,000
33,024	32,431
2,934	
33,126	
4,044	
33,100	
6,362	6,000
33,068	32,221
7,353	6,000
33,175	32,221
7,517	6,906
33,152	33,127

D:\MARACAJÁ\Projetos\PAVIMENTAÇÃO - ESTRADA BOA RURAL\RODOVIA MR 427.dwg 01/12/2025 09:30

Cotas do terreno	Cotas do projeto
17,846	6,220
30,217	31,665
16,267	6,000
30,551	31,812
6,498	6,000
31,561	31,812
3,782	
32,578	
2,204	
33,400	
0,000	0,000
33,766	32,022
0,067	
33,777	
1,829	
33,860	
3,776	
33,728	
5,324	
33,283	6,000
6,949	31,812
33,540	6,000
7,774	31,812
33,564	7,751
9,022	33,563
34,481	

D:\MARACAJÁ\Projetos\PAVIMENTAÇÃO - ESTRADA BOA RURAL\RODOVIA MR 427.Sec 01/12/2025 09:30

Estaca: 2+6,125

Cota do terreno: 13,572

Cota do projeto: 12,863

Cotas do Terreno	Cotas do Projeto
5,839	
13,732	
5,440	
13,651	
5,135	
13,580	
4,952	
13,516	
4,402	
13,452	
4,353	
13,418	
3,948	4,772
13,392	13,495
3,034	4,000
13,428	12,723
1,472	4,000
13,518	12,723
0,000	0,000
13,572	12,863
0,098	
13,575	
2,192	
13,473	4,000
3,366	12,723
13,280	4,000
3,754	12,723
13,268	4,648
4,396	13,371
13,368	
4,828	
13,373	
6,000	
13,401	

D:\MARACAJÁ\Projetos\PAVIMENTAÇÃO - ESTRADA BOA RURAL\RODOVIA MR 427.Sec 01/12/2025 09:30

Estaca: 2+15,595

Cota do terreno: 13,620

Cota do projeto: 12,897

Cotas do Terreno	5,831	13,853	5,754	13,839	5,661	13,818	4,336	13,617	4,329	13,616	3,682	13,440	2,898	13,470	0,834	13,590	0,000	13,620	0,135	13,625	2,243	13,522	2,815	13,499	3,069	13,522	3,448	13,497	3,983	13,512	5,097	13,474	5,521	13,481	6,000	13,483
Cotas do Projeto								4,954	13,711	4,000	12,757	4,000	12,757				0,000	12,897					4,000	12,757	4,000	12,757	4,729	13,487									

D:\MARACAJÁ\Projetos\PAVIMENTAÇÃO - ESTRADA BOA RURAL\RODOVIA MR 427.Sec 01/12/2025 09:30

Estaca: 2+17,596

Cota do terreno: 34,715

Cota do projeto: 31,583

Cotas do Terreno	Cotas do Projeto
7,912	7,078
32,128	32,450
6,315	6,000
32,745	31,373
2,105	6,000
34,469	31,373
1,589	
34,680	
1,499	
34,688	
0,000	0,000
34,715	31,583
3,590	
34,779	
3,827	
34,766	6,000
4,594	31,373
35,093	6,000
8,176	31,373
35,652	
11,632	11,516
36,932	36,889

D:\MARACAJÁ\Projetos\PAVIMENTAÇÃO - ESTRADA BOA RURAL\RODOVIA MR 427.Sec 01/12/2025 09:30

Estaca: 3

Cota do terreno: 34,834

Cota do projeto: 31,523

Cotas do Terreno	Cotas do Projeto
7,908	7,179
32,211	32,492
6,940	6,000
32,585	31,313
4,389	6,000
33,630	31,313
1,592	
34,773	
1,105	
34,814	
0,000	0,000
34,834	31,523
3,376	
34,895	
3,925	
34,863	6,000
5,704	31,313
35,622	6,000
8,659	31,313
36,083	
11,878	11,787
37,130	37,101

D:\MARACAJÁ\Projetos\PAVIMENTAÇÃO - ESTRADA BOA RURAL\RODOVIA MR 427.Sec 01/12/2025 09:30

Estaca: 4

Cota do terreno: 35,620

Cota do projeto: 31,024

Cotas do Terreno	Cotas do Projeto
9,261	8,322
32,958	33,136
7,638	6,000
33,266	30,814
5,050	6,000
34,266	30,814
1,585	
35,469	
0,944	
35,531	0,000
0,000	31,024
35,620	
1,801	
35,790	
4,179	6,000
35,637	30,814
4,697	6,000
35,577	30,814
4,886	
35,546	
6,181	
36,537	
10,839	
38,750	
15,143	15,005
39,854	39,818

D: \MARACAJÁ\Projetos\PAVIMENTAÇÃO – ESTRADA BOA RURAL\RODOVIA MR 427.Sec 01/12/2025 09:30

Estaca: 5

Cota do terreno: 35,867

Cota do projeto: 30,525

Cotas do Terreno	Cotas do Projeto
9,385	8,979
33,121	33,295
8,316	6,000
33,579	30,315
	6,000
	30,315
4,152	
34,524	
1,378	
35,714	0,000
0,000	
35,867	30,525
1,356	
36,018	
1,777	
36,069	
4,448	6,000
35,750	30,315
5,025	6,000
35,704	30,315
5,939	
35,547	
6,940	
35,732	
	13,750
14,267	38,065
38,242	

D:\MARACAJÁ\Projetos\PAVIMENTAÇÃO - ESTRADA BOA RURAL\RODOVIA MR 427.Sec 01/12/2025 09:30

Estaca: 6

Cota do terreno: 35,453

Cota do projeto: 30,026

Cotas do Terreno	Cotas do Projeto
9,298	
32,830	
9,233	
33,553	9,275
9,169	
33,748	33,091
7,838	
34,050	6,000
	29,816
1,022	6,000
35,331	29,816
0,591	
35,379	
0,000	0,000
35,453	30,026
1,456	
35,637	
3,926	
35,398	
4,551	
35,337	6,000
5,413	29,816
35,515	6,000
6,569	29,816
35,604	
12,652	12,515
36,348	36,331

D:\MARACAJÁ\Projetos\PAVIMENTAÇÃO - ESTRADA BOA RURAL\RODOVIA MR 427.Sec 01/12/2025 09:30

Estaca: 7

Cota do terreno: 34,596

Cota do projeto: 29,527

Cotas do Terreno	Cotas do Projeto
11,869	
32,575	
9,135	
32,515	9,200
9,119	
32,701	32,516
	6,000
1,464	29,317
34,390	6,000
1,111	29,317
34,475	
1,070	
34,480	
0,287	
34,564	
0,000	0,000
34,596	29,527
1,279	
34,740	
1,322	
34,745	
1,375	
34,740	
2,193	
34,661	6,000
4,111	29,317
34,499	6,000
4,331	29,317
34,475	
5,155	
34,740	
7,727	
35,431	11,769
8,275	35,086
35,522	
10,483	
34,843	
12,532	
35,230	

D:\MARACAJÁ\Projetos\PAVIMENTAÇÃO - ESTRADA BOA RURAL\RODOVIA MR 427.Sec 01/12/2025 09:30

Estaca: 7+7,796

Cota do terreno: 13,723

Cota do projeto: 13,223

| | | |

D:\MARACAJÁ\Projetos\PAVIMENTAÇÃO - ESTRADA BOA RURAL\RODOVIA MR 427.Sec 01/12/2025 09:30

Estaca: 7+7,921

Cota do terreno: 13,723

Cota do projeto: 13,223

| | | |

D:\MARACAJÁ\Projetos\PAVIMENTAÇÃO - ESTRADA BOA RURAL\RODOVIA MR 427.Sec 01/12/2025 09:30

Estaca: 8

Cota do terreno: 34,206

Cota do projeto: 29,028

Cotas do Terreno	13,161	31,959	8,945	32,503	2,727	33,795	1,168	34,085	1,167	34,085	0,541	34,136	0,000	34,206	1,468	34,397	3,959	34,112	4,660	34,020	6,906	34,142	9,063	34,308	11,642	34,552
Cotas do Projeto			9,601	32,418	6,000	28,818	6,000	28,818				0,000		29,028					6,000	28,818	6,000	28,818			11,642	34,460

D:\MARACAJÁ\Projetos\PAVIMENTAÇÃO - ESTRADA BOA RURAL\RODOVIA MR 427.Sec 01/12/2025 09:30

Estaca: 8+18,572

Cota do terreno: 33,999

Cota do projeto: 28,564

Cotas	14,338	31,860	8,761	32,579	7,746	32,790	5,717	33,167	0,801	33,928	0,000	33,999	0,227	34,020	1,587	34,133	3,240	33,905	4,267	33,803	8,882	34,309	12,022	34,324
Terreno																								
Cotas		10,058	32,412	6,000	28,354	6,000	28,354		0,000	28,564		6,000	28,354	6,000	28,354								11,970	34,324
Projeto																								

D:\MARACAJÁ\Projetos\PAVIMENTAÇÃO - ESTRADA BOA RURAL\RODOVIA MR 427.Sec 01/12/2025 09:30

Estaca: 9

Cota do terreno: 33,955

Cota do projeto: 28,529

Cotas do Terreno	12,101	32,153	8,748	32,585	8,136	32,712	6,912	32,940	0,832	33,882	0,000	33,955	0,438	33,994	1,597	34,091	3,007	33,897	4,245	33,773	9,802	34,383	12,117	34,404
Cotas do Projeto		10,093	32,412	6,000	28,319	6,000	28,319	0,000	28,529	6,000	28,319	6,000	28,319	12,085	34,404										

Estaca: 9+10,000

Cota do terreno: 13,909

Cota do projeto: 13,372

Cotas do Terreno	6,000	13,844	5,224	13,840	4,504	13,828	4,016	13,833	2,044	13,895	0,427	13,908	0,000	13,909	1,010	13,909	3,914	13,838	4,555	13,861	5,462	13,912	5,835	13,934	5,873	13,919	6,000	13,921
Cotas do Projeto	4,598	13,830	4,000	13,232	4,000	13,232	0,000	13,372	4,000	13,232	4,000	13,232	4,633	13,865														

D:\MARACAJÁ\Projetos\PAVIMENTAÇÃO - ESTRADA BOA RURAL\RODOVIA MR 427.Sec 01/12/2025 09:30

D:\MARACAJÁ\Projetos\PAVIMENTAÇÃO - ESTRADA BOA RURAL\RODOVIA MR 427.Sec 01/12/2025 09:30

Estaca: 10

Cota do terreno: 33,017

Cota do projeto: 28,030

Cotas do Terreno	13,211	31,208		7,721	31,710		4,652	32,273		0,846	32,901	0,000	33,017	0,840	33,133	2,787	32,986	3,267	33,025	3,686	32,991	5,042	32,809	6,366	33,290	8,694	34,163		12,400	34,228
Cotas do Projeto			9,708	31,528	6,000	27,820	6,000	27,820		0,000	28,030		6,000	27,820	6,000	27,820														12,400	34,220

D:\MARACAJÁ\Projetos\PAVIMENTAÇÃO - ESTRADA BOA RURAL\RODOVIA MR 427.Sec 01/12/2025 09:30

Estaca: 10+10,000

Cota do terreno: 13,655

Cota do projeto: 13,382

Cotas do Terreno	Cotas do Projeto
6,000	
13,794	
4,042	
13,733	
3,590	
13,702	4,505
1,520	13,747
13,665	4,000
0,820	13,242
13,652	4,000
0,518	13,242
13,654	
0,110	
13,655	0,000
0,000	13,382
13,655	
1,323	
13,655	
3,650	4,000
13,533	13,242
3,810	4,000
13,450	13,242
4,054	4,393
13,539	13,635
4,843	
13,762	
5,038	
13,762	
5,873	
13,777	

D:\MARACAJÁ\Projetos\PAVIMENTAÇÃO - ESTRADA BOA RURAL\RODOVIA MR 427.Sec 01/12/2025 09:30

Estaca: 11

Cota do terreno: 31,244

Cota do projeto: 27,531

| | | |

D:\MARACAJÁ\Projetos\PAVIMENTAÇÃO - ESTRADA BOA RURAL\RODOVIA MR 427.Sec 01/12/2025 09:30

Estaca: 12

Cota do terreno: 29,677

Cota do projeto: 27,032

| | | |

D:\MARACAJÁ\Projetos\PAVIMENTAÇÃO - ESTRADA BOA RURAL\RODOVIA MR 427.Sec 01/12/2025 09:30

Estaca: 13

Cota do terreno: 28,713

Cota do projeto: 26,533

| | | |

D:\MARACAJÁ\Projetos\PAVIMENTAÇÃO - ESTRADA BOA RURAL\RODOVIA MR 427.Sec 01/12/2025 09:30

Estaca: 13+19,617

Cota do terreno: 14,336

Cota do projeto: 13,718

Cotas do Terreno	Cotas do Projeto
6,000	
14,352	
5,997	
14,353	
5,468	
14,558	
5,037	
14,325	
4,931	
14,291	
4,007	
14,236	
3,936	
14,246	
2,911	
14,278	
0,564	
14,375	
0,000	
14,336	
3,133	
14,122	
3,321	
14,111	
3,752	
14,037	
3,994	
14,134	
4,040	
14,136	
4,990	
14,111	
5,256	
14,126	
6,000	
14,181	
	4,699
	14,277
	4,000
	13,578
	4,000
	13,578
	0,000
	13,718
	4,000
	13,578
	4,000
	13,578
	4,545
	14,123

D: \MARACAJÁ\Projetos\PAVIMENTAÇÃO – ESTRADA BOA RURAL\RODOVIA MR 427.Sec 01/12/2025 09:30

Estaca: 14

Cota do terreno: 28,034

Cota do projeto: 26,034

| | | |

D:\MARACAJÁ\Projetos\PAVIMENTAÇÃO - ESTRADA BOA RURAL\RODOVIA MR 427.Sec 01/12/2025 09:30

Estaca: 14+0,541

Cota do terreno: 14,352

Cota do projeto: 13,723

Cotas do Terreno	6,000	14,416	5,261	14,702	5,069	14,598	4,037	14,266	4,011	14,252	4,009	14,252	0,602	14,393	0,000	14,352	2,977	14,148	3,283	14,130	3,983	14,010	4,008	14,020	4,114	14,018	4,933	14,128	5,014	14,134	6,000	14,207
Cotas do Projeto							4,989	14,572	4,000	13,583	4,000	13,583			0,000	13,723			4,000	13,583	4,000	13,583	4,485	14,068									

D:\MARACAJÁ\Projetos\PAVIMENTAÇÃO - ESTRADA BOA RURAL\RODOVIA MR 427.Sec 01/12/2025 09:30

Estaca: 15

Cota do terreno: 27,502

Cota do projeto: 25,535

Cotas do Terreno	11,096	26,161	2,003	27,202	1,942	27,213	0,000	27,502	0,329	27,551	1,995	27,388	1,997	27,388	1,998	27,388	3,259	27,272	5,548	27,153	6,305	26,990	7,005	26,892	8,221	27,259
Cotas do Projeto		7,274	26,599	6,000	25,325	6,000	25,325	0,000	25,535	6,000	25,325	6,000	25,325	7,810	27,135												

D:\MARACAJÁ\Projetos\PAVIMENTAÇÃO - ESTRADA BOA RURAL\RODOVIA MR 427.Sec 01/12/2025 09:30

Estaca: 16

Cota do terreno: 27,661

Cota do projeto: 25,036

| | | |

D: \MARACAJÁ\Projetos\PAVIMENTAÇÃO – ESTRADA BOA RURAL\RODOVIA MR 427.Sec 01/12/2025 09:30

Estaca: 16+17,890

Cota do terreno: 14,476

Cota do projeto: 14,000

| | | |

D:\MARACAJÁ\Projetos\PAVIMENTAÇÃO - ESTRADA BOA RURAL\RODOVIA MR 427.Sec 01/12/2025 09:30

Estaca: 17

Cota do terreno: 27,776

Cota do projeto: 24,537

| | | |

D: \MARACAJÁ\Projetos\PAVIMENTAÇÃO – ESTRADA BOA RURAL\RODOVIA MR 427.Sec 01/12/2025 09:30

Estaca: 18

Cota do terreno: 28,399

Cota do projeto: 24,038

Cotas do Terreno	Cotas do Projeto
9,618	
26,198	8,586
5,384	26,414
27,085	6,000
3,632	23,828
27,712	6,000
2,549	23,828
28,081	
1,859	
28,190	0,000
0,000	24,038
28,399	
0,070	
28,407	
0,810	
28,379	
1,021	
28,387	6,000
3,005	23,828
28,183	6,000
3,265	23,828
27,931	8,782
6,694	26,610
26,562	
9,150	
26,619	

D:\MARACAJÁ\Projetos\PAVIMENTAÇÃO - ESTRADA BOA RURAL\RODOVIA MR 427.Sec 01/12/2025 09:30

Estaca: 19

Cota do terreno: 28,488

Cota do projeto: 23,539

Cotas do Terreno	11,491	24,950	7,366	25,662	4,573	27,403	2,721	27,791	1,606	28,194	0,483	28,412	0,000	28,488	0,696	28,597	2,086	28,481	3,397	28,435	4,779	28,000	5,096	28,011	6,565	27,718	6,954	27,341	8,140	26,866	10,107	26,866
Cotas do Projeto																																
	8,191	25,520	6,000	23,329	6,000	23,329						0,000		23,539								6,000	23,329	6,000	23,329			9,537	26,866				

D:\MARACAJÁ\Projetos\PAVIMENTAÇÃO - ESTRADA BOA RURAL\RODOVIA MR 427.Sec 01/12/2025 09:30

Estaca: 20

Cota do terreno: 28,251

Cota do projeto: 23,040

Cotas do Terreno	Cotas do Projeto
9,840	
24,119	7,666
	24,496
	6,000
	22,830
	6,000
	22,830
4,111	
25,113	
3,203	
25,681	
1,043	
28,107	
0,000	0,000
28,251	23,040
0,103	
28,265	
1,269	
28,497	
2,547	
28,373	
3,733	
28,279	6,000
4,483	22,830
27,846	6,000
5,646	22,830
27,832	
7,190	9,835
27,359	26,665
10,439	
26,507	

D:\MARACAJÁ\Projetos\PAVIMENTAÇÃO - ESTRADA BOA RURAL\RODOVIA MR 427.Sec 01/12/2025 09:30

Estaca: 21

Cota do terreno: 27,766

Cota do projeto: 22,541

Cotas do Terreno	Cotas do Projeto
13,896	
24,618	
8,582	8,754
25,101	25,085
	6,000
	22,331
	6,000
	22,331
4,301	
25,814	
2,472	
26,387	
0,893	
27,621	
0,000	0,000
27,766	22,541
0,051	
27,774	
1,388	
27,955	
2,763	
27,860	
3,804	6,000
27,743	22,331
5,385	6,000
27,001	22,331
6,198	
26,772	
9,011	10,124
26,740	26,455
10,365	
26,393	

D:\MARACAJÁ\Projetos\PAVIMENTAÇÃO - ESTRADA BOA RURAL\RODOVIA MR 427.Sec 01/12/2025 09:30

Estaca: 21+6,808

Cota do terreno: 27,459

Cota do projeto: 22,371

| | | |

D:\MARACAJÁ\Projetos\PAVIMENTAÇÃO - ESTRADA BOA RURAL\RODOVIA MR 427.Sec 01/12/2025 09:30

Estaca: 22

Cota do terreno: 26,786

Cota do projeto: 22,042

Cotas do Terreno	Cotas do Projeto
10,871	
25,818	10,024
	25,856
2,566	6,000
26,195	21,832
0,667	6,000
26,714	21,832
0,000	0,000
26,786	22,042
0,241	
26,811	
1,160	
26,964	
2,473	
26,902	
3,748	6,000
26,838	21,832
5,969	6,000
26,216	21,832
8,472	
25,763	9,740
8,862	
25,758	25,572
10,211	
25,472	

D:\MARACAJÁ\Projetos\PAVIMENTAÇÃO - ESTRADA BOA RURAL\RODOVIA MR 427.SCO 01/12/2023 09:30

Estaca: 23

Cota do terreno: 25,631

Cota do projeto: 21,543

	0	0,834	0,188	0,000	1,295	2,393	3,298	4,602	6,481	8,108	9,022	
Terreno	16,752	24,805	5,094	25,271	25,543	25,615	25,631	25,741	25,650	25,600	25,090	24,826	24,385	24,280
Projeto	9,752	25,085	6,000	21,333	6,000	21,333	0,000	21,543	6,000	21,333	6,000	21,333	8,954	24,288

D:\MARACAJÁ\Projetos\PAVIMENTAÇÃO - ESTRADA BOA\RURAL\RODOVIA MR 427.sec 01/12/2025 09:30

Estaca: 24

Cota do terreno: 24,244

Cota do projeto: 21,044

Cotas do Terreno	Cotas do Projeto
15,038	
23,194	
11,413	
23,228	
	8,642
	23,476
	6,000
	20,834
	6,000
	20,834
1,014	
24,158	0,000
0,000	21,044
24,244	
0,424	
24,280	
1,394	
24,362	
2,139	
24,302	
3,290	
24,169	6,000
4,358	20,834
23,756	6,000
4,753	20,834
23,670	8,157
6,367	22,991
23,439	
8,996	
22,781	

D: \MARACAJÁ\Projetos\PAVIMENTAÇÃO - ESTRADA BOA RURAL\RODOVIA MR 427.Sec 01/12/2025 09:30

Estaca: 25

Cota do terreno: 22,705

Cota do projeto: 20,545

Cotas do Terreno	Cotas do Projeto
11,335	
21,617	
9,217	7,402
21,546	21,737
	6,000
	20,335
	6,000
	20,335
4,425	
22,049	
2,171	
22,554	
0,985	
22,569	
0,000	0,000
22,705	20,545
0,026	
22,709	
1,307	
22,820	
2,319	
22,699	
3,376	
22,597	6,000
4,687	20,335
	6,000
21,945	20,335
4,912	7,363
21,899	21,698
6,920	
21,809	
8,710	
21,361	

D:\MARACAJÁ\Projetos\PAVIMENTAÇÃO - ESTRADA BOA RURAL\RODOVIA MR 427.Sec 01/12/2025 09:30

Estaca: 25+10,000

Cota do terreno: 21,833

Cota do projeto: 20,295

Cotas do Terreno	10,138	20,898	7,032	20,795	6,833	20,839	4,199	21,443	3,167	21,674	0,941	21,703	0,000	21,833	0,956	21,965	1,253	21,991	1,487	21,963	3,436	21,775	3,833	21,578	5,080	21,028	5,407	20,952	8,396	20,739	8,631	20,704
Cotas do Projeto			6,769	20,854	6,000	20,085	6,000	20,085					0,000	20,295							6,000	20,085	6,000	20,085	6,770	20,855							

Estaca: 26

Cota do terreno: 21,199

Cota do projeto: 20,050

Cotas do Terreno	Cotas do Projeto
8,942	6,340
20,180	20,180
6,678	6,000
20,105	19,840
4,670	6,000
20,551	19,840
2,446	
21,061	
1,505	
21,207	
0,204	
21,173	
0,000	0,000
21,199	20,050
1,252	
21,359	
1,886	
21,278	
3,438	
21,159	
4,458	
20,709	6,000
5,540	19,840
20,456	6,000
7,723	19,840
20,301	6,545
8,690	20,385
20,157	

D:\MARACAJÁ\Projetos\PAVIMENTAÇÃO - ESTRADA BOA RURAL\RODOVIA MR 427.Sec 01/12/2025 09:30

D:\MARACAJÁ\Projetos\PAVIMENTAÇÃO - ESTRADA BOA RURAL\RODOVIA MR 427.Sec 01/12/2025 09:30

Estaca: 27

Cota do terreno: 20,092

Cota do projeto: 19,583

Cotas do Terreno	Cotas do Projeto
7,145	
18,734	6,961
5,970	
18,724	18,732
2,790	6,000
19,431	19,373
2,096	6,000
19,748	19,373
2,096	
19,749	
1,103	
19,937	
0,501	
20,013	
0,000	0,000
20,092	19,583
1,284	
20,297	
2,885	
20,089	
3,389	
20,071	
3,620	6,000
19,978	19,373
4,232	6,000
19,833	19,373
5,805	6,073
19,465	19,446
6,375	
19,425	
8,807	
19,064	

D: \MARACAJÁ\Projetos\PAVIMENTAÇÃO – ESTRADA BOA RURAL\RODOVIA MR 427.Sec 01/12/2025 09:30

Estaca: 28

Cota do terreno: 19,329

Cota do projeto: 19,150

Cotas do Terreno	Cotas do Projeto
7,519	7,482
	17,952
17,947	6,000
	18,940
	6,000
	18,940
2,865	
18,603	
1,959	
19,005	
0,787	
19,218	
0,000	0,000
19,329	19,150
0,125	
19,347	
1,282	
19,491	
2,299	
19,453	
3,364	
19,392	6,000
3,784	18,940
19,224	6,000
5,495	18,940
18,859	6,413
6,902	18,664
18,561	
8,934	
18,259	
9,971	
18,360	

Estaca: 29

Cota do terreno: 18,789

Cota do projeto: 18,749

Cotas do Terreno	7,722	17,374	2,666	18,184	0,706	18,722	0,000	18,789	0,272	18,815	1,362	18,961	2,295	18,910	3,588	18,847	5,098	18,428	6,483	18,124	8,030	17,795
Cotas do Projeto	7,722	17,391	6,000	18,539	6,000	18,539	0,000	18,749	6,000	18,539	6,000	18,539	6,688	18,080								

D:\MARACAJÁ\Projetos\PAVIMENTAÇÃO - ESTRADA BOA RURAL\RODOVIA MR 427.Sec 01/12/2025 09:30

Estaca: 30

Cota do terreno: 18,468

Cota do projeto: 18,381

Cotas do Terreno	8,117	17,075	5,487	17,134	3,624	17,598	0,777	18,378	0,000	18,468	0,073	18,477	1,010	18,459	2,329	18,582	3,644	18,510	4,023	18,338	5,317	17,946	6,562	17,676	9,195	17,534
Cotas do Projeto	7,628	17,086	6,000	18,171	6,000	18,171			0,000	18,381							6,000	18,171	6,000	18,171	6,758	17,665				

D:\MARACAJÁ\Projetos\PAVIMENTAÇÃO - ESTRADA BOA RURAL\RODOVIA MR 427.Sec 01/12/2025 09:30

Estaca: 31

Cota do terreno: 18,162

Cota do projeto: 18,046

Cotas do Terreno	7,625	16,894	5,409	16,895	0,387	18,118	0,000	18,162	0,772	18,250	1,607	18,356	2,443	18,305	3,560	18,280	4,042	18,056	6,024	17,401	6,691	17,256	12,889	16,921
Cotas do Projeto	7,412	16,894	6,000	17,836	6,000	17,836	0,000	18,046	6,000	17,836	6,000	17,836	6,886	17,245										

D: \MARACAJÁ\Projetos\PAVIMENTAÇÃO – ESTRADA BOA RURAL\RODOVIA MR 427.Sec 01/12/2025 09:30

Estaca: 32

Cota do terreno: 17,886

Cota do projeto: 17,744

Cotas do Terreno	7,936	16,555	5,313	16,651	0,052	17,879	0,000	17,886	0,823	17,997	2,056	18,159	2,688	18,113	3,972	18,025	5,973	17,278	6,546	17,148	6,867	16,905	11,689	16,694
Cotas do Projeto	7,441	16,573	6,000	17,534	6,000	17,534	0,000	17,744	6,000	17,534	6,000	17,534	6,949	16,901										

D:\MARACAJÁ\Projetos\PAVIMENTAÇÃO - ESTRADA BOA RURAL\RODOVIA MR 427.Sec 01/12/2025 09:30

Estaca: 33

Cota do terreno: 17,598

Cota do projeto: 17,474

Cotas do Terreno	7,947	16,334	5,061	16,364	0,000	17,598	0,158	17,642	0,755	17,709	2,504	17,945	3,987	17,832	4,518	17,824	4,913	17,730	6,074	17,467	7,199	16,615
Cotas do Projeto	7,386	16,340	6,000	17,264	6,000	17,264	0,000	17,474	6,000	17,264	6,000	17,264	6,147	17,411								

D: \MARACAJÁ\Projetos\PAVIMENTAÇÃO – ESTRADA BOA RURAL\RODOVIA MR 427.Sec 01/12/2025 09:30

Estaca: 34

Cota do terreno: 17,461

Cota do projeto: 17,238

Cotas do Terreno	8,684	15,993		4,810	16,076	3,965	16,297		0,000	17,461	0,821	17,701	1,681	17,799	2,891	17,937	3,647	17,897	4,796	17,870	5,575	17,686	7,266	16,526	7,532	16,325	7,780	16,315
Cotas do Projeto	7,515	16,018	6,000	17,028	6,000	17,028			0,000	17,238							6,000	17,028	6,000	17,028	6,217	17,245							

D:\MARACAJÁ\Projetos\PAVIMENTAÇÃO - ESTRADA BOA RURAL\RODOVIA MR 427.Sec 01/12/2025 09:30

Estaca: 34+6,359

Cota do terreno: 17,448

Cota do projeto: 17,169

Cotas do Terreno	7,790	16,272	5,122	16,177	4,476	16,194	0,000	17,448	0,770	17,674	2,184	17,834	2,954	17,922	4,217	17,855	4,927	17,839	5,407	17,725	6,864	16,727	7,713	16,492
Cotas do Projeto	7,069	16,246	6,000	16,959	6,000	16,959	0,000	17,169	6,000	16,959	6,000	16,959	6,213	17,173										

D: \MARACAJÁ\Projetos\PAVIMENTAÇÃO – ESTRADA BOA RURAL\RODOVIA MR 427.Sec 01/12/2025 09:30

Estaca: 35

Cota do terreno: 17,573

Cota do projeto: 17,034

Cotas do Terreno		6,427	16,547	3,867	16,612	0,038	17,562	0,000	17,573	0,371	17,682	2,339	17,899	2,809	17,930	3,180	17,924	4,924	17,846	5,358	17,820	7,870	17,119
Cotas do Projeto	6,415	16,547	6,000	16,824	6,000	16,824		0,000	17,034							6,000	16,824	6,000	16,824	6,638	17,463		

D: \MARACAJÁ\Projetos\PAVIMENTAÇÃO - ESTRADA BOA RURAL\RODOVIA MR 427.Sec 01/12/2025 09:30

Estaca: 35+10,000

Cota do terreno: 17,914

Cota do projeto: 16,944

Cotas do Terreno	Cotas do Projeto
7,797	6,127
16,821	16,861
3,821	6,000
16,917	16,734
2,200	6,000
17,318	16,734
0,258	
17,887	
0,034	
17,911	0,000
0,000	
17,914	16,944
2,403	
18,070	
2,404	
18,070	
4,310	
18,041	6,000
4,596	16,734
18,028	6,000
6,382	16,734
17,921	7,010
7,601	17,744
17,578	
8,498	
17,418	
10,403	
17,453	

D:\MARACAJÁ\Projetos\PAVIMENTAÇÃO - ESTRADA BOA RURAL\RODOVIA MR 427.Sec 01/12/2025 09:30

Estaca: 36

Cota do terreno: 18,280

Cota do projeto: 16,858

Cotas do Terreno	Cotas do Projeto
9,493	6,461
17,094	17,109
	6,000
	16,648
	6,000
4,146	16,648
17,121	
3,584	
17,339	
3,254	
17,466	
0,480	
18,234	
0,000	0,000
18,280	16,858
0,683	
18,345	
2,120	
18,435	
3,137	
18,298	
4,250	
18,277	6,000
4,469	16,648
	6,000
18,181	16,648
5,128	7,387
18,183	18,036
7,032	
18,027	
7,070	
18,033	
9,656	
18,054	
9,749	
18,052	

D:\MARACAJÁ\Projetos\PAVIMENTAÇÃO - ESTRADA BOA RURAL\RODOVIA MR 427.Sec 01/12/2025 09:30

Estaca: 37

Cota do terreno: 19,035

Cota do projeto: 16,687

Cotas do Terreno	Cotas do Projeto
8,634	6,506
16,972	16,983
	6,000
5,990	16,477
	6,000
16,986	16,477
1,358	
18,784	
0,955	
18,937	
0,000	0,000
19,035	16,687
0,752	
19,112	
1,454	
19,179	
3,223	
19,170	
3,686	
19,113	6,000
5,670	16,477
18,490	6,000
5,701	16,477
18,477	8,223
5,787	18,700
18,477	
5,855	
18,471	
7,336	
18,707	
7,859	
18,710	
9,509	
18,665	

D: \MARACAJÁ\Projetos\PAVIMENTAÇÃO – ESTRADA BOA RURAL\RODOVIA MR 427.Sec 01/12/2025 09:30

Estaca: 38

Cota do terreno: 18,780

Cota do projeto: 16,516

Cotas do Terreno	Cotas do Projeto
9,062	
16,825	
8,054	7,007
17,085	17,313
6,138	6,000
17,502	16,306
6,137	6,000
17,502	16,306
0,612	
18,734	
0,606	
18,736	
0,438	
18,753	
0,000	0,000
18,780	16,516
1,773	
18,890	
1,888	
18,883	
3,798	
18,632	
4,318	6,000
18,585	16,306
6,476	6,000
18,246	16,306
6,909	7,955
18,253	18,261
9,404	
18,273	

D:\MARACAJÁ\Projetos\PAVIMENTAÇÃO - ESTRADA BOA RURAL\RODOVIA MR 427.Sec 01/12/2025 09:30

Estaca: 39

Cota do terreno: 16,975

Cota do projeto: 16,345

Cotas do Terreno	Cotas do Projeto
8,236	
15,978	
6,659	4,596
16,389	16,542
	4,250
	16,196
3,525	4,250
16,621	16,196
0,565	
16,949	
0,000	0,000
16,975	16,345
1,432	
17,040	
1,822	
17,055	
3,597	4,250
16,935	16,196
5,490	4,250
16,838	16,196
5,658	4,921
16,814	16,867
5,760	
16,808	
7,267	
16,868	
9,171	
16,921	
9,289	
16,933	

D:\MARACAJÁ\Projetos\PAVIMENTAÇÃO - ESTRADA BOA RURAL\RODOVIA MR 427.Sec 01/12/2025 09:30

Estaca: 39+0,198

Cota do terreno: 16,960

Cota do projeto: 16,343

Cotas do Terreno	Cotas do Projeto
8,235	
15,969	
6,739	4,576
16,360	16,520
	4,250
3,766	16,194
	4,250
16,580	16,194
0,572	
16,933	
0,000	0,000
16,960	16,343
1,397	
17,024	
1,816	
17,040	
3,566	4,250
16,922	16,194
5,433	4,250
16,826	16,194
5,627	4,909
16,799	16,853
5,744	
16,791	
7,230	
16,851	
9,108	
16,903	
9,263	
16,919	

D: \MARACAJÁ\Projetos\PAVIMENTAÇÃO – ESTRADA BOA RURAL\RODOVIA MR 427.Sec 01/12/2025 09:30

Estaca: 40

Cota do terreno: 15,704

Cota do projeto: 16,174

Cotas do Terreno	Cotas do Projeto
9,077	
15,125	
7,744	
15,167	5,228
4,137	15,373
15,462	4,250
1,501	16,025
15,855	4,250
0,963	16,025
15,663	
0,325	
15,694	
0,000	0,000
15,704	16,174
1,247	
15,745	
2,566	
15,533	
3,104	4,250
15,467	16,025
3,963	4,250
15,435	16,025
5,696	5,224
15,354	15,376
6,574	
15,446	

D:\MARACAJÁ\Projetos\PAVIMENTAÇÃO - ESTRADA BOA RURAL\RODOVIA MR 427.Sec 01/12/2025 09:30

Estaca: 41

Cota do terreno: 15,206

Cota do projeto: 16,003

Cotas do Terreno	Cotas do Projeto
6,924	
15,054	
5,856	5,260
15,088	15,181
4,005	4,250
15,376	15,854
2,250	4,250
15,383	15,854
1,317	
15,223	
1,000	
15,100	
0,000	0,000
15,206	16,003
0,023	
15,208	
1,312	
15,262	
2,195	4,250
15,334	15,854
3,362	4,250
15,174	15,854
4,287	6,133
14,681	14,599
6,395	
14,587	

D:\MARACAJÁ\Projetos\PAVIMENTAÇÃO - ESTRADA BOA RURAL\RODOVIA MR 427.Sec 01/12/2025 09:30

Estaca: 42

Cota do terreno: 15,115

Cota do projeto: 15,831

	6,081	15,156	5,841	15,049	3,335	15,051	2,938	15,042	2,341	14,986	1,409	15,199	1,408	15,199	1,256	15,209	0,000	15,115	0,363	15,088	1,863	15,093	1,971	15,105	2,037	15,107	4,683	15,323	5,037	15,351
Cotas do Terreno																														
Cotas do Projeto							5,199	15,050	4,250	15,682	4,250	15,682					0,000	15,831					4,250	15,682	4,250	15,682	4,777	15,330		

Estaca: 43

Cota do terreno: 15,007

Cota do projeto: 15,660

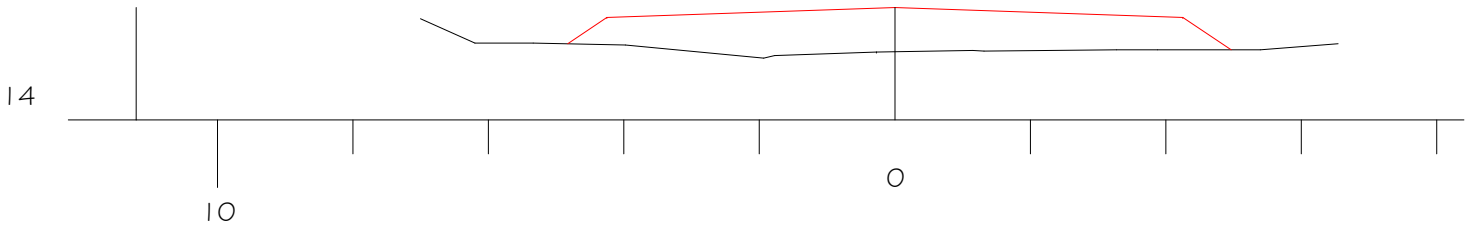

Cotas do Terreno	Cotas do Projeto
7,001	
15,491	
6,197	
15,134	
5,337	
15,135	
3,975	4,830
15,106	15,124
1,934	4,250
14,913	15,511
1,777	4,250
14,949	15,511
0,272	
15,002	
0,271	
15,002	
0,000	0,000
15,007	15,660
1,151	
15,026	
1,316	
15,013	
3,273	4,250
15,032	15,511
3,878	4,250
15,035	15,511
5,392	4,964
15,035	15,035
6,543	
15,126	

D:\MARACAJÁ\Projetos\PAVIMENTAÇÃO - ESTRADA BOA RURAL\RODOVIA MR 427.Sec 01/12/2025 09:30

D: \MARACAJÁ\Projetos\PAVIMENTAÇÃO – ESTRADA BOA RURAL\RODOVIA MR 427.Sec 01/12/2025 09:30

Estaca: 44

Cota do terreno: 14,871

Cota do projeto: 15,489

| | | |

D:\MARACAJÁ\Projetos\PAVIMENTAÇÃO - ESTRADA BOA RURAL\RODOVIA MR 427.Sec 01/12/2025 09:30

Estaca: 45

Cota do terreno: 14,736

Cota do projeto: 15,318

Cotas do Terreno	Cotas do Projeto
7,780	
14,574	
7,590	
14,345	
7,585	
14,477	
2,647	
14,739	
2,159	
14,780	
2,115	5,089
14,786	14,609
1,494	4,250
14,770	15,169
1,493	4,250
14,770	15,169
0,360	
14,764	
0,273	
14,760	
0,000	0,000
14,736	15,318
1,472	
14,608	
2,961	
14,580	4,250
6,038	15,169
14,597	4,250
7,553	15,169
14,596	5,116
	14,592

D:\MARACAJÁ\Projetos\PAVIMENTAÇÃO - ESTRADA BOA RURAL\RODOVIA MR 427.Sec 01/12/2025 09:30

Estaca: 46

Cota do terreno: 14,932

Cota do projeto: 15,147

Cotas do Terreno	Cotas do Projeto
7,751	
13,926	
2,208	
14,815	
2,008	5,258
14,855	14,326
1,962	4,250
14,877	14,998
1,905	4,250
14,872	14,998
0,441	
15,063	
0,368	
15,072	
0,000	0,000
14,932	15,147
1,150	
14,495	
1,218	
14,472	
2,772	4,250
14,327	14,998
4,118	4,250
14,323	14,998
5,006	5,286
14,306	14,308
6,780	
14,316	
7,654	
14,315	

D:\MARACAJÁ\Projetos\PAVIMENTAÇÃO - ESTRADA BOA RURAL\RODOVIA MR 427.Sec 01/12/2025 09:30

Estaca: 47

Cota do terreno: 14,769

Cota do projeto: 14,975

Cotas do Terreno	Cotas do Projeto
7,616	
13,389	
6,540	5,920
13,588	13,713
3,113	4,250
14,277	14,826
1,912	4,250
14,819	14,826
0,470	
14,708	
0,159	
14,749	
0,000	0,000
14,769	14,975
1,165	
14,915	
1,482	
14,795	
3,655	4,250
14,086	14,826
4,096	4,250
14,045	14,826
6,814	5,428
14,037	14,041
7,050	
14,032	
7,522	
14,035	
7,754	
14,035	

D: \MARACAJÁ\Projetos\PAVIMENTAÇÃO – ESTRADA BOA RURAL\RODOVIA MR 427.Sec 01/12/2025 09:30

Estaca: 48

Cota do terreno: 14,395

Cota do projeto: 14,804

Cotas do Terreno	7,236	13,303	6,057	13,521	1,934	14,232	1,770	14,265	0,000	14,395	0,062	14,400	0,179	14,401	0,310	14,396	2,530	14,231	2,545	14,225	4,890	13,372	5,634	13,365	8,148	13,263
Cotas do Projeto	5,914	13,546	4,250	14,655	4,250	14,655	0,000	14,804	4,250	14,655	4,250	14,655	6,220	13,341												

D:\MARACAJÁ\Projetos\PAVIMENTAÇÃO - ESTRADA BOA RURAL\RODOVIA MR 427.Sec 01/12/2025 09:30

Estaca: 49

Cota do terreno: 14,611

Cota do projeto: 14,633

Cotas do Terreno	12,055	13,554	6,615	13,043	5,307	13,388	1,894	14,521	1,006	14,528	0,000	14,611	0,628	14,663	1,787	14,614	2,700	14,592	3,504	14,100	4,642	13,621	5,307	13,560	8,909	13,570
Cotas do Projeto			6,279	13,132	4,250	14,484	4,250	14,484			0,000	14,633					4,250	14,484	4,250	14,484	5,635	13,561				

Estaca: 49+16,062

Cota do terreno: 14,496

Cota do projeto: 14,496

Cotas do Terreno	6,633	14,632	6,453	14,710	3,999	14,524	0,000	14,496	6,138	14,452
Cotas do Projeto	4,462	14,559	4,250	14,347	4,250	14,347	0,000	14,496	4,250	14,347	4,250	14,347	4,368	14,465

SEÇÕES TRANSVERSAIS DE TERRAPLENAGEM

RODOVIA MUNICIPAL SANTOS CICCHELLA

D:\MARACAJÁ\Projetos\PAVIMENTAÇÃO - ESTRADA BOA RURAL\RODOVIA MUNICIPAL SANTOS CICCHELLA.Sec 01/12/2025

Estaca: 0

Cota do terreno: 29,484

Cota do projeto: 29,502

Cotas do Terreno	Cotas do Projeto
7,378	6,537
28,960	28,934
5,555	6,000
28,903	29,292
2,823	6,000
29,097	29,292
1,169	
29,454	
0,000	0,000
29,484	29,502
0,320	
29,492	
1,143	
29,532	
2,508	
29,471	
2,509	
29,471	6,000
3,450	29,292
29,375	6,000
4,075	29,292
29,448	6,130
5,273	29,422
29,422	
7,182	
29,421	
8,921	
29,420	

D:\MARACAJÁ\Projetos\PAVIMENTAÇÃO - ESTRADA BOA RURAL\RODOVIA MUNICIPAL SANTOS CICCHELLA.Sec 01/12/2025

Estaca: 1

Cota do terreno: 29,484

Cota do projeto: 29,575

Cotas do Terreno	Cotas do Projeto
	6,642
7,378	28,937
	6,000
28,960	29,365
5,555	6,000
28,903	29,365
2,823	
29,097	
1,169	
29,454	
0,000	0,000
29,484	29,575
0,320	
29,492	
1,143	
29,532	
2,508	
29,471	
2,509	
29,471	6,000
3,450	29,365
	6,000
29,375	29,365
4,075	6,057
29,448	29,422
5,273	
29,422	
7,182	
29,421	
8,921	
29,420	

D:\MARACAJÁ\Projetos\PAVIMENTAÇÃO - ESTRADA BOA RURAL\RODOVIA MUNICIPAL SANTOS CICCHELLA.Sec 01/12/2025

Estaca: 2

Cota do terreno: 29,591

Cota do projeto: 29,648

Cotas do Terreno	Cotas do Projeto
8,170	
29,692	
8,153	6,139
29,694	29,577
4,708	6,000
29,494	29,438
4,453	6,000
29,486	29,438
4,340	
29,494	
1,176	
29,512	
0,054	
29,589	
0,000	0,000
29,591	29,648
1,037	
29,642	
2,305	
29,492	
3,368	
29,445	
4,743	
29,541	6,000
5,550	29,438
29,616	6,000
7,721	29,438
29,610	6,176
9,211	29,614
29,607	

D:\MARACAJÁ\Projetos\PAVIMENTAÇÃO - ESTRADA BOA RURAL\RODOVIA MUNICIPAL SANTOS CICCHELLA.Sec 01/12/2025

Estaca: 3

Cota do terreno: 29,965

Cota do projeto: 29,720

Cotas do Terreno	Cotas do Projeto
8,184	
30,674	7,085
8,179	30,595
30,651	6,000
6,668	29,510
30,573	6,000
4,339	29,510
30,412	
2,915	
30,001	
1,354	
29,875	
0,000	0,000
29,965	29,720
0,177	
29,976	
0,977	
30,038	
1,619	
29,995	
2,649	
30,133	6,000
2,650	29,510
30,133	6,000
4,097	29,510
30,072	6,711
5,439	30,221
30,227	
7,017	
30,219	
7,017	
30,219	
9,102	
30,208	

D:\MARACAJÁ\Projetos\PAVIMENTAÇÃO - ESTRADA BOA RURAL\RODOVIA MUNICIPAL SANTOS CICCHELLA.Sec 01/12/2025

Estaca: 4

Cota do terreno: 30,741

Cota do projeto: 29,793

Cotas do Terreno	Cotas do Projeto
8,116	
31,600	
8,112	
31,583	
5,620	
31,171	7,977
4,629	31,561
31,093	6,000
3,419	29,583
30,737	6,000
2,461	29,583
30,525	
2,460	
30,525	
1,463	
30,648	
1,106	
30,649	0,000
0,000	29,793
30,741	
0,968	
30,821	
2,692	
30,670	
3,309	
30,779	
5,504	6,000
31,245	29,583
	6,000
8,121	29,583
31,222	7,643
9,095	31,226
31,242	
9,879	
31,376	

D:\MARACAJÁ\Projetos\PAVIMENTAÇÃO - ESTRADA BOA RURAL\RODOVIA MUNICIPAL SANTOS CICCHELLA.Sec 01/12/2025

Estaca: 4+18,337

Cota do terreno: 31,758

Cota do projeto: 29,860

Cotas do Terreno	Cotas do Projeto
8,604	
31,311	
6,549	
31,844	
5,988	
31,752	
4,732	7,238
31,802	30,888
4,475	6,000
31,715	29,650
3,164	6,000
31,596	29,650
0,668	
31,734	
0,491	
31,756	
0,490	
31,756	
0,000	0,000
31,758	29,860
1,055	
31,763	
1,527	
31,723	
1,667	
31,791	
5,586	6,000
32,463	29,650
5,895	6,000
32,518	29,650
6,668	8,966
32,568	32,616
9,370	
32,625	
12,368	
33,138	

D:\MARACAJÁ\Projetos\PAVIMENTAÇÃO – ESTRADA BOA RURAL\RODOVIA MUNICIPAL SANTOS CICCHELLA.Sec

Estaca: 5

Cota do terreno: 31,829

Cota do projeto: 29,866

10 0 10

8,590 31,384 7,153 31,525 6,115 31,816 4,735 31,870 4,629 31,835 3,748 31,755 3,191 31,646 0,724 31,838 0,413 31,855 0,404 31,857 0,403 31,857 0,323 31,857 0,000 31,829 1,610 31,692 2,181 31,971 5,308 32,507 5,893 32,613 7,357 32,707 9,394 32,750 12,016 33,198

7,153 30,809 6,000 29,656 6,000 29,656 0,000 29,866 6,000 29,656 6,000 29,656 9,088 32,744

01/12/2025

D:\MARACAJÁ\Projetos\PAVIMENTAÇÃO - ESTRADA BOA RURAL\RODOVIA MUNICIPAL SANTOS CICCHETTA.Sec 01/12/2025

Estaca: 6

Cota do terreno: 31,504

Cota do projeto: 29,939

	Terreno	Projeto
	8,033	
	31,027	
	6,085	
	31,451	
	4,331	
	31,309	
	4,022	
	31,345	
	3,738	
	31,199	
	0,955	
	31,492	
	0,953	
	31,492	
	0,402	
	31,533	
	0,000	0,000
	31,504	29,939
	0,218	
	31,488	
	0,220	
	31,487	
	2,329	
	31,315	
	2,819	
	31,334	6,000
	3,239	29,729
	31,803	6,000
	4,400	29,729
	32,533	9,133
	5,746	32,862
	32,860	
	5,755	
	32,861	
	5,764	
	32,862	
	9,581	
	32,862	
	12,446	
	33,017	
		6,243
		29,972
		6,000
		29,729
		6,000
		29,729

D:\MARACAJÁ\Projetos\PAVIMENTAÇÃO - ESTRADA BOA RURAL\RODOVIA MUNICIPAL SANTOS CICCHELLA.Sec 01/12/2025

Estaca: 7

Cota do terreno: 30,094

Cota do projeto: 30,012

Cotas do Terreno	Cotas do Projeto
7,199	
30,093	
4,315	
29,914	
3,018	
29,877	
2,988	6,000
29,887	29,802
2,987	
29,887	
2,947	
29,872	
0,759	
30,106	
0,000	0,000
30,094	30,012
0,417	
30,087	
1,903	
29,954	
2,732	
29,909	
3,331	
29,923	6,000
3,332	29,802
29,923	6,000
4,076	29,802
30,034	6,954
5,323	30,756
30,243	
7,671	
30,981	
8,085	
30,989	

D:\MARACAJÁ\Projetos\PAVIMENTAÇÃO - ESTRADA BOA RURAL\RODOVIA MUNICIPAL SANTOS CICCHELLA.Sec 01/12/2025

Estaca: 8

Cota do terreno: 29,123

Cota do projeto: 30,084

Cotas do Terreno	7,983	28,935	4,520	29,370	3,927	29,484	2,599	29,169	2,598	29,169	2,400	29,193	2,172	29,202	0,000	29,123	3,002	29,013	3,077	29,007	3,441	28,945	7,667	29,068	8,368	29,084	8,857	29,251
Cotas do Projeto							6,000	29,874							0,000	30,084					6,000	29,874	6,000	29,874	7,228	29,055		

D:\MARACAJÁ\Projetos\PAVIMENTAÇÃO - ESTRADA BOA RURAL\RODOVIA MUNICIPAL SANTOS CICCHELLA.Sec 01/12/2025

Estaca: 8+7,459

Cota do terreno: 29,307

Cota do projeto: 30,112

Cotas do Terreno	8,001	28,840	5,048	29,024	3,886	29,266	3,465	29,166	2,372	29,299	1,125	29,348	0,000	29,307	2,420	29,218	3,293	29,148	7,496	28,426	7,635	28,430	7,657	28,430	8,478	28,711
Cotas do Projeto				6,000	29,902								0,000	30,112					6,000	29,902	6,000	29,902	8,021	28,555		

D:\MARACAJÁ\Projetos\PAVIMENTAÇÃO - ESTRADA BOA RURAL\RODOVIA MUNICIPAL SANTOS CICCHELLA.Sec 01/12/2025

Estaca: 9

Cota do terreno: 29,569

Cota do projeto: 30,157

| | | |

D:\MARACAJÁ\Projetos\PAVIMENTAÇÃO - ESTRADA BOA RURAL\RODOVIA MUNICIPAL SANTOS CICCHELLA.Sec 01/12/2025

Estaca: 10

Cota do terreno: 30,167

Cota do projeto: 30,230

Cotas do Terreno	Cotas do Projeto
7,462	
29,263	
5,519	
29,144	
4,590	
29,491	
3,794	6,000
29,581	
2,988	30,020
30,157	
2,160	
29,962	
1,046	
30,123	
0,000	0,000
30,167	30,230
0,827	
30,201	
2,341	
30,069	
3,546	
29,959	
5,743	6,000
28,152	30,020
6,327	6,000
27,981	30,020
7,357	7,357
27,273	29,115
9,507	
27,434	

D:\MARACAJÁ\Projetos\PAVIMENTAÇÃO - ESTRADA BOA RURAL\RODOVIA MUNICIPAL SANTOS CICCHELLA.Sec 01/12/2025

Estaca: 10+5,000

Cota do terreno: 30,335

Cota do projeto: 30,248

Cotas do Terreno	Cotas do Projeto
6,942	
29,685	
5,585	6,090
29,369	29,978
5,294	6,000
29,478	30,038
4,250	6,000
29,596	30,038
3,190	
30,352	
2,102	
30,096	
0,639	
30,308	
0,000	0,000
30,335	30,248
0,736	
30,365	
3,466	
30,120	
4,997	
28,860	6,000
6,285	30,038
28,485	6,000
7,068	30,038
27,247	7,310
7,310	29,165
27,194	
10,141	
27,214	

D:\MARACAJÁ\Projetos\PAVIMENTAÇÃO – ESTRADA BOA RURAL\RODOVIA MUNICIPAL SANTOS CICCHELLA.Sec 01/12/2025

Estaca: 11

Cota do terreno: 30,828

Cota do projeto: 30,272

10 0 10

30,555	30,319	30,221	30,304	30,401	30,508	30,939	30,607	30,566	30,597	30,643	30,828	30,887	30,882	30,882	30,715	30,669	30,635	30,696	29,997	29,067
6,231	5,919	5,297	4,523	4,401	3,797	2,388	2,134	2,060	1,537	0,000	0,494	0,502	0,503	2,810	3,289	3,372	3,761	6,160	6,748	
6,298	30,360	30,062	30,062							0,000	30,272			6,000	30,062	30,062	30,029			
	6,000	6,000													6,000	6,049				

D:\MARACAJÁ\Projetos\PAVIMENTAÇÃO - ESTRADA BOA RURAL\RODOVIA MUNICIPAL SANTOS CICCHELLA.Sec 01/12/2025

Estaca: 12

Cota do terreno: 31,744

Cota do projeto: 30,207

Cotas do Terreno	Cotas do Projeto
8,161	
31,689	
7,199	
31,651	
6,785	
31,520	
5,733	
31,644	
5,577	
31,787	7,320
3,963	31,317
31,588	6,000
3,064	29,997
31,446	6,000
2,751	29,997
31,614	
2,751	
31,614	
1,747	
31,632	
0,000	0,000
31,744	30,207
0,581	
31,782	
0,650	
31,725	
2,445	
31,577	
3,353	
31,562	6,000
3,683	29,997
31,431	6,000
5,299	29,997
31,683	6,965
6,012	30,962
31,823	
8,766	
32,221	

D:\MARACAJÁ\Projetos\PAVIMENTAÇÃO - ESTRADA BOA RURAL\RODOVIA MUNICIPAL SANTOS CICCHELLA.Sec 01/12/2025

Estaca: 13

Cota do terreno: 32,017

Cota do projeto: 30,031

Cotas do Terreno	Cotas do Projeto
9,041	
32,147	
7,118	
32,285	
6,388	
32,257	
4,629	
32,038	
3,611	
31,770	
3,255	
31,697	
2,352	
31,782	
0,000	0,000
32,017	30,031
0,044	
32,022	
2,558	
31,866	
3,257	
31,832	
5,228	
33,366	6,000
6,008	29,821
33,900	6,000
	29,821
10,356	6,623
33,756	30,444
	7,944
	31,765
	6,000
	29,821
	6,000
	29,821

D:\MARACAJÁ\Projetos\PAVIMENTAÇÃO - ESTRADA BOA RURAL\RODOVIA MUNICIPAL SANTOS CICCHELLA.Sec 01/12/2025

Estaca: 14

Cota do terreno: 32,337

Cota do projeto: 29,745

Cotas do Terreno	Cotas do Projeto
9,346	
32,240	8,501
6,150	32,036
32,328	6,000
5,910	29,535
32,319	6,000
4,588	29,535
32,111	
4,274	
32,028	
2,045	
32,217	
1,047	
32,306	
0,000	0,000
32,337	29,745
0,064	
32,339	
2,711	
32,411	
3,815	
32,660	
6,612	6,000
33,213	29,535
6,619	6,000
33,176	29,535
9,497	6,619
33,122	30,154

D:\MARACAJÁ\Projetos\PAVIMENTAÇÃO - ESTRADA BOA RURAL\RODOVIA MUNICIPAL SANTOS CICCHELLA.Sec 01/12/2025

Estaca: 14+13,488

Cota do terreno: 32,361

Cota do projeto: 29,489

Cotas do Terreno	Cotas do Projeto
9,423	
32,326	
8,477	8,877
32,334	32,156
6,110	6,000
32,334	29,279
4,831	6,000
32,306	29,279
4,530	
32,260	
3,941	
32,313	
1,224	
32,418	0,000
0,000	29,489
32,361	
1,639	
32,286	
2,042	
32,293	
4,672	
34,063	6,000
5,831	29,279
34,314	6,000
	29,279
	6,179
9,514	29,458
32,769	

D:\MARACAJÁ\Projetos\PAVIMENTAÇÃO - ESTRADA BOA RURAL\RODOVIA MUNICIPAL SANTOS CICCHELLA.Sec 01/12/2025

Estaca: 15

Cota do terreno: 32,196

Cota do projeto: 29,348

Cotas do Terreno	Cotas do Projeto
8,986	
32,009	
8,332	
32,279	
7,865	
32,414	
7,499	
32,421	
6,361	
32,421	
5,949	
32,453	
5,443	8,905
32,412	32,043
5,019	6,000
32,406	29,138
4,622	6,000
32,256	29,138
4,370	
32,274	
1,170	
32,198	
0,000	0,000
32,196	29,348
1,714	
32,194	
2,111	
32,172	
3,067	
32,924	
5,553	6,000
34,562	29,138
6,086	6,000
34,001	29,138
9,185	6,086
32,496	29,224

D:\MARACAJÁ\Projetos\PAVIMENTAÇÃO - ESTRADA BOA RURAL\RODOVIA MUNICIPAL SANTOS CICCHELLA.Sec 01/12/2025

Estaca: 16

Cota do terreno: 31,318

Cota do projeto: 28,841

Cotas do Terreno	Cotas do Projeto
9,112	
30,593	
5,613	
32,040	
5,611	
32,040	8,298
5,579	
32,028	30,929
3,357	6,000
31,181	28,631
3,280	6,000
31,152	28,631
0,523	
31,340	
0,435	
31,338	
0,356	
31,338	0,000
0,000	
31,318	28,841
2,457	
31,182	
2,785	
31,441	
4,194	
32,358	6,000
5,521	28,631
33,183	
10,428	
32,930	

D:\MARACAJÁ\Projetos\PAVIMENTAÇÃO - ESTRADA BOA RURAL\RODOVIA MUNICIPAL SANTOS CICCHELLA.Sec 01/12/2025

Estaca: 17

Cota do terreno: 29,662

Cota do projeto: 28,224

Cotas do Terreno	9,038	29,178	7,822	29,680	6,539	29,712	3,735	29,599	2,865	29,355	2,391	29,523	0,743	29,673	0,000	29,662	0,113	29,661	1,121	29,619	3,000	29,544	4,168	30,126	8,741	30,062
Cotas do Projeto		7,670	29,684	6,000	28,014	6,000	28,014								0,000	28,224							6,000	28,014		

D:\MARACAJÁ\Projetos\PAVIMENTAÇÃO - ESTRADA BOA RURAL\RODOVIA MUNICIPAL SANTOS CICCHELLA.Sec 01/12/2025

Estaca: 17+5,000

Cota do terreno: 29,206

Cota do projeto: 28,052

Cotas do Terreno	Cotas do Projeto
8,989	
28,824	
8,343	7,249
29,091	29,091
7,662	6,000
29,108	27,842
3,489	6,000
28,938	27,842
3,178	
28,851	
2,259	
29,177	
1,672	
29,230	
0,000	0,000
29,206	28,052
0,158	
29,203	
2,317	
29,114	
2,993	
29,087	
3,413	6,000
29,296	27,842
8,832	
29,671	

D:\MARACAJÁ\Projetos\PAVIMENTAÇÃO - ESTRADA BOA RURAL\RODOVIA MUNICIPAL SANTOS CICCHELLA.Sec 01/12/2025

Estaca: 18

Cota do terreno: 27,997

Cota do projeto: 27,527

Cotas do Terreno	8,601	28,083	7,501	27,965	4,080	27,907	2,442	27,838	2,209	27,825	1,876	27,838	0,000	27,997	0,335	28,026	3,229	27,582	3,532	27,573	3,674	27,594	4,581	27,966	6,072	28,078	8,381	28,058
Cotas do Projeto	6,633	27,950	6,000	27,317	6,000	27,317							0,000	27,527			6,000	27,317	6,000	27,317	6,072	27,389						

Estaca: 18+4,498

Cota do terreno: 27,667

Cota do projeto: 27,370

Cotas do Terreno	8,399	27,872	6,411	27,657	4,064	27,618	2,941	27,570	2,201	27,530	1,145	27,570	0,000	27,667	0,369	27,699	2,349	27,395	3,461	27,361	3,982	27,440	4,618	27,701	5,606	27,629	6,537	27,730
Cotas do Projeto	6,507	27,667	6,000	27,160	6,000	27,160							0,000	27,370							6,000	27,160	6,000	27,160	6,537	27,697		

D:\MARACAJÁ\Projetos\PAVIMENTAÇÃO - ESTRADA BOA RURAL\RODOVIA MUNICIPAL SANTOS CICCHELLA.Sec 01/12/2025

D:\MARACAJÁ\Projetos\PAVIMENTAÇÃO - ESTRADA BOA RURAL\RODOVIA MUNICIPAL SANTOS CICCHELLA.Sec 01/12/2025

Estaca: 19

Cota do terreno: 26,714

Cota do projeto: 26,827

Cotas do Terreno	Cotas do Projeto
7,682	6,382
27,139	26,999
4,530	6,000
26,799	26,617
3,673	6,000
26,798	26,617
2,941	
26,717	
2,117	
26,675	
1,012	
26,677	
0,000	0,000
26,714	26,827
0,225	
26,723	
1,728	
26,677	
3,320	
26,618	
3,528	
26,548	6,000
3,974	26,617
26,730	6,000
4,673	26,617
26,836	6,100
7,772	26,717
26,577	
8,106	
26,561	

D:\MARACAJÁ\Projetos\PAVIMENTAÇÃO - ESTRADA BOA RURAL\RODOVIA MUNICIPAL SANTOS CICCHELLA.Sec 01/12/2025

Estaca: 19+15,000

Cota do terreno: 26,173

Cota do projeto: 26,302

Cotas do Terreno	Cotas do Projeto
6,989	
26,430	
5,878	6,259
26,310	26,351
5,170	6,000
26,309	26,092
3,293	6,000
26,307	26,092
2,723	
26,243	
1,944	
26,136	
0,504	
26,173	
0,000	0,000
26,173	26,302
0,429	
26,173	
1,978	
26,116	
3,556	
26,077	
3,765	6,000
26,002	26,092
4,513	6,000
26,080	26,092
4,924	6,109
26,262	26,201
6,384	
26,187	
8,496	
26,109	

D:\MARACAJÁ\Projetos\PAVIMENTAÇÃO - ESTRADA BOA RURAL\RODOVIA MUNICIPAL SANTOS CICCHELLA.Sec 01/12/2025

Estaca: 20

Cota do terreno: 26,009

Cota do projeto: 26,129

Cotas do Terreno	Cotas do Projeto
6,758	6,228
26,194	26,147
6,327	6,000
26,147	25,919
6,053	6,000
26,147	25,919
3,251	
26,143	
3,035	
26,119	
1,882	
25,961	
0,000	0,000
26,009	26,129
0,250	
26,016	
0,640	
26,016	
1,287	
25,992	
3,667	
25,933	6,000
3,754	25,919
25,901	6,000
4,896	25,919
26,020	6,128
5,066	26,047
26,096	
5,671	
26,064	
8,646	
25,955	

D:\MARACAJÁ\Projetos\PAVIMENTAÇÃO - ESTRADA BOA RURAL\RODOVIA MUNICIPAL SANTOS CICCHELLA.Sec 01/12/2025

Estaca: 21

Cota do terreno: 25,642

Cota do projeto: 25,493

Cotas do Terreno	6,601	25,672	4,239	25,433	2,382	25,430	1,990	25,492	1,743	25,458	0,000	25,642	0,841	25,730	1,343	25,742	1,916	25,728	3,700	25,685	4,821	25,613	5,119	25,611	8,998	25,358	9,252	25,343
Cotas do Projeto	6,365	25,648	6,000	25,283	6,000	25,283					0,000	25,493							6,000	25,283	6,000	25,283	6,254	25,537				

D:\MARACAJÁ\Projetos\PAVIMENTAÇÃO - ESTRADA BOA RURAL\RODOVIA MUNICIPAL SANTOS CICCHELLA.Sec 01/12/2025

Estaca: 22

Cota do terreno: 24,780

Cota do projeto: 24,943

Cotas do Terreno	Cotas do Projeto
6,589	6,486
25,229	25,219
1,420	6,000
24,706	24,733
1,387	6,000
24,706	24,733
1,376	
24,708	
1,375	
24,714	
1,310	
24,705	0,000
0,000	24,943
24,780	
1,293	
24,855	
1,495	
24,860	
1,641	
24,857	
3,963	6,000
24,737	24,733
4,116	6,000
24,767	24,733
4,234	6,166
24,614	24,899
4,359	
24,601	
4,653	
24,997	
6,953	
24,848	
9,279	
24,834	

D:\MARACAJÁ\Projetos\PAVIMENTAÇÃO - ESTRADA BOA RURAL\RODOVIA MUNICIPAL SANTOS CICCHELLA.Sec 01/12/2025

Estaca: 23

Cota do terreno: 24,464

Cota do projeto: 24,479

Cotas do Terreno	Cotas do Projeto
6,577	
24,787	
3,452	
24,471	
1,533	6,511
24,472	24,780
0,920	6,000
24,527	24,269
0,918	6,000
24,527	24,269
0,902	
24,516	
0,879	
24,443	
0,855	
24,476	
0,000	0,000
24,464	24,479
2,227	
24,434	
2,275	
24,437	
2,321	
24,433	6,000
3,943	24,269
24,263	6,000
4,199	24,269
24,309	6,034
4,206	24,303
24,307	
4,213	
24,316	
4,260	
24,313	
9,189	
24,284	

D:\MARACAJÁ\Projetos\PAVIMENTAÇÃO - ESTRADA BOA RURAL\RODOVIA MUNICIPAL SANTOS CICCHELLA.Sec 01/12/2025

Estaca: 24

Cota do terreno: 24,082

Cota do projeto: 24,101

Cotas do Terreno	Cotas do Projeto
6,565	
24,345	
5,573	6,441
24,244	24,332
1,700	6,000
24,246	23,891
1,502	6,000
24,264	23,891
1,429	
24,261	
1,338	
24,175	
1,245	
24,076	
0,000	0,000
24,082	24,101
0,178	
24,083	
1,095	
24,154	
2,899	6,000
24,052	23,891
3,487	6,000
24,010	23,891
3,670	6,224
23,899	23,742
3,998	
23,758	
4,048	
23,736	
7,331	
23,745	
9,099	
23,735	

D:\MARACAJÁ\Projetos\PAVIMENTAÇÃO - ESTRADA BOA RURAL\RODOVIA MUNICIPAL SANTOS CICCHELLA.Sec 01/12/2025

Estaca: 25

Cota do terreno: 23,873

Cota do projeto: 23,808

Cotas do Terreno	Cotas do Projeto
7,595	
23,986	
	6,000
2,456	
23,980	23,598
2,210	
23,955	
2,090	
23,841	
1,199	
23,868	
0,000	0,000
23,873	23,808
0,708	
23,876	
2,021	
23,778	
3,211	
23,731	
3,623	
23,482	6,000
4,542	23,598
23,391	6,000
7,962	23,598
23,393	6,309
8,356	23,392
23,387	
8,922	
23,407	

Estaca: 26

Cota do terreno: 23,674

Cota do projeto: 23,601

Cotas do Terreno	Cotas do Projeto
7,534	
23,733	
3,715	6,000
23,682	23,391
2,999	
23,609	
0,822	
23,675	
0,502	
23,694	
0,000	0,000
23,674	23,601
2,703	
23,566	
2,943	
23,546	
3,677	
23,586	6,000
5,510	23,391
23,375	6,000
5,690	23,391
23,292	6,159
6,851	23,285
23,274	
8,644	
23,337	

D:\MARACAJÁ\Projetos\PAVIMENTAÇÃO - ESTRADA BOA RURAL\RODOVIA MUNICIPAL SANTOS CICCHELLA.Sec 01/12/2025

Estaca: 27

Cota do terreno: 23,528

Cota do projeto: 23,481

Cotas do Terreno	Cotas do Projeto
7,583	
23,522	
4,326	6,000
23,512	23,271
3,614	
23,446	
1,561	
23,567	
0,693	
23,584	
0,000	0,000
23,528	23,481
1,417	
23,413	
2,585	
23,314	
3,426	
23,069	
5,547	
22,955	6,000
6,095	23,271
23,187	6,000
8,366	23,271
23,268	6,124
	23,188

D:\MARACAJÁ\Projetos\PAVIMENTAÇÃO - ESTRADA BOA RURAL\RODOVIA MUNICIPAL SANTOS CICCHELLA.Sec 01/12/2025

Estaca: 28

Cota do terreno: 23,555

Cota do projeto: 23,446

Cotas do Terreno	Cotas do Projeto
7,602	
23,505	6,000
4,475	23,236
23,528	
2,461	
23,605	
0,924	
23,635	
0,000	0,000
23,555	23,446
1,318	
23,442	
2,373	
23,317	
3,235	
23,210	
4,672	6,000
22,785	23,236
5,136	6,000
22,720	23,236
6,147	6,537
22,713	22,878
7,220	
23,167	
8,087	
23,198	

D:\MARACAJÁ\Projetos\PAVIMENTAÇÃO - ESTRADA BOA RURAL\RODOVIA MUNICIPAL SANTOS CICCHELLA.Sec 01/12/2025

Estaca: 28+8,802

Cota do terreno: 23,664

Cota do projeto: 23,457

Cotas do Terreno	7,516	23,532	4,782	23,526	0,685	23,681	0,288	23,689	0,000	23,664	0,291	23,639	2,519	23,376	3,969	23,196	4,426	23,155	5,230	23,043	7,406	23,028	7,715	23,159	7,965	23,167
Cotas do Projeto			6,000	23,247					0,000	23,457							6,000	23,247	6,000	23,247	6,317	23,036				

D:\MARACAJÁ\Projetos\PAVIMENTAÇÃO - ESTRADA BOA RURAL\RODOVIA MUNICIPAL SANTOS CICCHELLA.Sec 01/12/2025

Estaca: 28+15,086

Cota do terreno: 23,698

Cota do projeto: 23,476

| | | |

D:\MARACAJÁ\Projetos\PAVIMENTAÇÃO - ESTRADA BOA RURAL\RODOVIA MUNICIPAL SANTOS CICCHELLA.Sec 01/12/2025

Estaca: 29

Cota do terreno: 23,680

Cota do projeto: 23,496

Cotas do Terreno	Cotas do Projeto
4,639	6,000
23,311	23,286
3,363	
23,564	
2,823	
23,585	
0,000	0,000
23,680	23,496
0,162	
23,686	
0,517	
23,643	
2,764	
23,451	
3,176	
23,414	6,000
5,374	23,286
23,114	6,000
5,841	23,286
23,115	6,212
8,025	23,145
23,291	

Estaca: 30

Cota do terreno: 23,748

Cota do projeto: 23,633

Cotas do Terreno	Cotas do Projeto
7,371	
22,987	6,000
3,904	23,423
23,111	
2,936	
23,607	
2,309	
23,628	
0,000	0,000
23,748	23,633
0,014	
23,749	
0,552	
23,703	
2,846	
23,586	
3,451	
23,503	6,000
5,019	23,423
23,680	6,000
5,863	23,423
23,502	6,078
6,472	23,501
23,499	
8,313	
23,647	

D:\MARACAJÁ\Projetos\PAVIMENTAÇÃO - ESTRADA BOA RURAL\RODOVIA MUNICIPAL SANTOS CICCHELLA.Sec 01/12/2025

D:\MARACAJÁ\Projetos\PAVIMENTAÇÃO - ESTRADA BOA RURAL\RODOVIA MUNICIPAL SANTOS CICCHELLA.Sec 01/12/2025

Estaca: 31

Cota do terreno: 23,933

Cota do projeto: 23,855

Cotas do Terreno	Cotas do Projeto
8,481	
23,133	
3,653	6,000
23,551	23,645
3,478	
23,654	
2,893	
23,684	
1,552	
23,848	
0,000	0,000
23,933	23,855
0,715	
23,972	
1,308	
23,940	
3,113	
23,968	
3,604	6,000
24,056	23,645
4,423	6,000
24,076	23,645
5,031	6,303
24,176	23,948
5,122	
24,135	
5,676	
24,080	
6,372	
23,934	
7,643	
23,927	
8,600	
24,004	

D:\MARACAJÁ\Projetos\PAVIMENTAÇÃO - ESTRADA BOA RURAL\RODOVIA MUNICIPAL SANTOS CICCHELLA.Sec 01/12/2025

Estaca: 31+15,000

Cota do terreno: 24,119

Cota do projeto: 24,079

Cotas do Terreno	Cotas do Projeto
7,194	6,265
23,463	23,692
5,474	6,000
23,657	23,869
3,192	6,000
23,657	23,869
2,773	
24,007	
2,020	
24,099	
0,148	
24,111	
0,000	0,000
24,119	24,079
1,100	
24,179	
2,127	
24,196	
3,180	
24,234	
3,753	
24,247	6,000
4,735	23,869
24,522	6,000
5,887	23,869
24,392	6,442
6,128	24,311
24,432	
6,390	
24,316	
6,551	
24,300	
6,753	
24,257	
8,522	
24,247	
8,816	
24,271	

D:\MARACAJÁ\Projetos\PAVIMENTAÇÃO + ESTRADA BOA RURAL\RODOVIA MUNICIPAL SANTOS CICCHELLA.Sec

Estaca: 32

Cota do terreno: 24,214

Cota do projeto: 24,161

0

10

Terreno	Projeto
6,663	6,493
23,594	23,623
6,305	6,000
23,654	23,951
2,997	6,000
23,654	23,951
2,390	
24,161	
2,064	
24,201	
0,000	0,000
24,214	24,161
0,636	
24,218	
1,188	
24,248	
1,642	
24,256	
3,178	
24,312	6,000
3,439	23,951
24,318	6,000
4,046	23,951
24,488	6,498
4,793	24,449
24,522	
5,968	
24,485	
6,674	
24,437	
6,812	
24,376	
6,842	
24,373	
6,880	
24,365	
8,815	
24,354	
8,888	

01/12/2025

D:\MARACAJÁ\Projetos\PAVIMENTAÇÃO - ESTRADA BOA RURAL\RODOVIA MUNICIPAL SANTOS CICCHELLA.Sec 01/12/2025

Estaca: 33

Cota do terreno: 24,500

Cota do projeto: 24,491

Cotas do Terreno	Cotas do Projeto
6,931	
24,018	
6,202	
24,038	
6,053	
23,990	
5,725	
23,899	
4,969	
23,847	
3,756	
23,933	6,371
2,914	24,033
23,935	6,000
2,764	24,281
24,060	6,000
1,924	24,281
24,458	
1,217	
24,462	0,000
0,000	24,491
24,500	
0,711	
24,523	
1,147	
24,539	
3,536	
24,519	
3,930	6,000
24,066	24,281
4,316	6,000
24,083	24,281
4,738	6,078
24,056	24,229
5,177	
24,058	
8,835	
24,751	

D:\MARACAJÁ\Projetos\PAVIMENTAÇÃO - ESTRADA BOA RURAL\RODOVIA MUNICIPAL SANTOS CICCHELLA.Sec 01/12/2025

Estaca: 34

Cota do terreno: 24,838

Cota do projeto: 24,821

Cotas do Terreno	Cotas do Projeto
6,856	
24,479	
5,208	
24,525	
4,870	
24,415	
4,131	6,169
24,210	24,498
2,421	6,000
24,093	24,611
2,339	6,000
24,099	24,611
2,282	
24,126	
2,146	
24,131	
1,570	
24,708	
0,000	0,000
24,838	24,821
0,958	
24,917	
1,649	
24,817	
3,831	
24,763	
4,828	6,000
24,887	24,611
5,221	6,000
24,977	24,611
7,569	6,339
24,920	24,950
8,750	
25,144	

D:\MARACAJÁ\Projetos\PAVIMENTAÇÃO - ESTRADA BOA RURAL\RODOVIA MUNICIPAL SANTOS CICCHELLA.Sec 01/12/2025

Estaca: 35

Cota do terreno: 25,150

Cota do projeto: 25,150

Cotas do Terreno	Cotas do Projeto
6,781	
24,940	
4,215	
25,011	
3,688	
24,841	
2,536	
24,521	
1,987	
24,483	
1,825	
24,677	
1,430	
25,067	
0,533	
25,141	
0,000	0,000
25,150	25,150
1,464	
25,175	
2,411	
25,173	
3,729	
25,079	
3,980	
24,811	6,000
4,183	24,940
24,636	6,000
5,067	24,940
25,025	6,635
6,434	25,575
25,604	
8,813	
25,261	
	6,021
	24,961
	6,000
	24,940
	6,000
	24,940

D:\MARACAJÁ\Projetos\PAVIMENTAÇÃO - ESTRADA BOA RURAL\RODOVIA MUNICIPAL SANTOS CICCHELLA.Sec 01/12/2025

Estaca: 36

Cota do terreno: 25,409

Cota do projeto: 25,480

Cotas do Terreno	Cotas do Projeto
6,705	
25,401	
3,221	
25,497	
2,505	
25,266	
2,009	
25,128	
1,965	
25,165	
1,722	
25,228	
1,523	
25,408	
0,561	
25,399	
0,000	
	6,146
	25,416
	6,000
	25,270
	6,000
	25,270
25,409	
1,415	
25,432	
2,354	
25,406	
3,698	
25,307	
3,963	
25,025	
4,179	
24,837	
4,402	
24,801	
5,884	
24,796	
7,724	
25,576	
9,020	
25,389	
	0,000
	25,480
	6,000
	25,270
	6,000
	25,270
	6,390
	25,010

D:\MARACAJÁ\Projetos\PAVIMENTAÇÃO - ESTRADA BOA RURAL\RODOVIA MUNICIPAL SANTOS CICCHELLA.Sec 01/12/2025

Estaca: 37

Cota do terreno: 25,706

Cota do projeto: 25,810

Cotas do Terreno	Cotas do Projeto
6,630	6,272
25,862	25,872
5,865	6,000
25,883	25,600
2,671	6,000
25,882	25,600
1,669	
25,771	
1,408	
25,727	
0,000	0,000
25,706	25,810
0,396	
25,701	
0,674	
25,698	
0,938	
25,702	
3,542	6,000
25,629	25,600
3,755	6,000
25,613	25,600
3,797	6,257
25,568	25,429
3,831	
25,539	
4,470	
25,435	
8,713	
25,420	
9,014	
25,548	
9,226	
25,517	

D:\MARACAJÁ\Projetos\PAVIMENTAÇÃO - ESTRADA BOA RURAL\ROBOVIA MUNICIPAL SANTOS CICCHELLA.Sec 01/12/2025

Estaca: 37+10,358

Cota do terreno: 25,947

Cota do projeto: 25,981

| | | |

D:\MARACAJÁ\Projetos\PAVIMENTAÇÃO - ESTRADA BOA RURAL\RODOVIA MUNICIPAL SANTOS CICCHELLA.Sec 01/12/2025

Estaca: 38

Cota do terreno: 26,162

Cota do projeto: 26,140

| | | |

D:\MARACAJÁ\Projetos\PAVIMENTAÇÃO - ESTRADA BOA RURAL\RODOVIA MUNICIPAL SANTOS CICCHELLA.Sec 01/12/2025

Estaca: 39

Cota do terreno: 26,424

Cota do projeto: 26,469

Cotas do Terreno	Cotas do Projeto
7,213	6,193
26,454	26,452
4,264	6,000
26,447	26,259
3,860	6,000
26,421	26,259
3,836	
26,386	
1,569	
26,327	
1,445	
26,378	0,000
0,000	26,469
26,424	
1,145	
26,460	
1,439	
26,484	
1,938	
26,444	
3,910	
26,406	6,000
3,992	26,259
26,397	6,000
4,240	26,259
26,079	6,229
4,418	26,106
25,947	
4,956	
25,946	
7,404	
26,254	
9,192	
26,249	

D:\MARACAJÁ\Projetos\PAVIMENTAÇÃO - ESTRADA BOA RURAL\RODOVIA MUNICIPAL SANTOS CICCHELLA.Sec 01/12/2025

Estaca: 39+15,753

Cota do terreno: 26,724

Cota do projeto: 26,729

Cotas do Terreno	Cotas do Projeto
7,664	
	6,158
26,680	
5,365	
	26,677
26,675	6,000
4,188	
	26,519
26,680	6,000
3,822	
	26,519
26,496	
3,649	
26,525	
2,030	
26,678	
1,112	
26,689	
0,000	0,000
26,724	26,729
1,159	
26,760	
2,941	
26,727	
3,853	
26,738	
4,010	
26,688	6,000
4,309	26,519
26,303	6,000
6,392	26,519
26,565	6,004
8,961	26,516
26,557	

D:\MARACAJÁ\Projetos\PAVIMENTAÇÃO - ESTRADA BOA RURAL\RODOVIA MUNICIPAL SANTOS CICCHELLA.Sec 01/12/2025

Estaca: 40

Cota do terreno: 26,808

Cota do projeto: 26,799

Cotas do Terreno	Cotas do Projeto
7,801	
26,741	6,148
5,790	
26,736	26,737
4,227	6,000
26,743	26,589
3,908	6,000
26,583	26,589
3,639	
26,629	
2,224	
26,762	
0,999	
26,777	
0,000	0,000
26,808	26,799
0,993	
26,839	
2,557	
26,810	
3,799	
26,826	
4,014	
26,757	6,000
4,275	26,589
26,420	6,000
6,101	26,589
26,649	6,054
8,882	26,643
26,640	

D:\MARACAJÁ\Projetos\PAVIMENTAÇÃO - ESTRADA BOA RURAL\RODOVIA MUNICIPAL SANTOS CICCHELLA.Sec 01/12/2025

Estaca: 41

Cota do terreno: 27,205

Cota do projeto: 27,129

Cotas do Terreno	Cotas do Projeto
8,450	
27,027	
7,792	6,113
27,025	27,032
4,406	6,000
27,040	26,919
4,311	6,000
26,993	26,919
3,591	
27,116	
3,136	
27,158	
0,463	
27,191	
0,000	0,000
27,205	27,129
0,213	
27,212	
0,745	
27,202	
3,547	6,000
27,237	26,919
4,032	6,000
27,082	26,919
4,120	6,123
26,969	27,042
4,732	
27,046	
8,508	
27,034	